






İSTANBUL SİSMİK RİSKİN AZALTI MAS I VE ACİL DURUM HAZIRLIK PROJESİ

ŞUBAT 2006 - ŞUBAT 2022
DÖNEMİ GERÇEKLEŞTİRİLEN
FAALİYETLER



T.C. İstanbul Valiliği
İstanbul Proje Koordinasyon Birimi
Şubat 2022



Bu rapor,
İstanbul Sismik Riskin Azaltılması ve Acil Durum Hazırlık Projesi
kapsamında Şubat 2006 - Şubat 2022 arası dönemde
yürütülen faaliyetler için hazırlanmıştır.

Raporun hiçbir bölümü İstanbul Proje Koordinasyon Birimi yazılı izni olmadan elektronik, dijital veya mekanik yollarla çoğaltılıp dağıtılamaz.

İçerik Yönetim ve Koordinasyon-Levent GERDAN (Koordinatör-lgerdan@ipkb.gov.tr)

İÇİNDEKİLER

İSMEP İstanbul Sismik Riskin Azaltılması ve Acil Durum Hazırlık Projesi.....	1
A Bileşeni Acil Durum Hazırlık Kapasitesinin Artırılması	3
A1. Acil Durum Haberleşme Sistemlerinin İyileştirilmesi	4
A2. Acil Durum Yönetim Sistemlerinin İyileştirilmesi	5
A3. İstanbul AFAD'ın Kurumsal Kapasitesinin Artırılması.....	7
Gerçekleştirilen Yatırımlar (A1-A2-A3).....	13
A4. Afetlerde İlk Müdahaleci Kurumların Kurumsal Kapasitesinin Artırılması	16
A5. Toplumun Afetler Hakkında Bilinçlendirilmesi ve Eğitimi	19
B Bileşeni Öncelikli Kamu Binaları için Sismik Riskin Azaltılması.....	43
B1. Güçlendirme Çalışmaları	57
B2. Yeniden Yapım Çalışmaları	58
Güçlendirilen Eğitim Kurumları Listesi	60
Yeniden Yapılan Eğitim Kurumları Listesi	81
Güçlendirilen/Yeniden Yapılan Sağlık Kuruluşları Listesi.....	92
Güçlendirilen/Yeniden Yapılan İdari Bina Listesi	96
Güçlendirilen/Yeniden Yapılan Yurt ve Sosyal Hizmet Binaları Listesi	98
B3. Kültürel Mirasın Korunması	99
B4. Sosyal Rehberlik Çalışmaları.....	103
C Bileşeni İmar ve Yapı Mevzuatının Etkin Uygulanması	108
C1. Halkın Bilgilendirilmesi ve Eğitimi	109
C2. İnşaat Mühendislerinin Eğitimi	111
C3. İnşaat Ruhsatı Süreçlerinin Etkin Hale Getirilmesi	112
İSMEP Ekonomik Etki	113
Hesaplanan Faydalar	113
Hesaplarda Yer Almayan İlave Faydalar	114
İSMEP Toplam Etki (Baz Senaryo)	115

İSMEP İstanbul Sismik Riskin Azaltılması ve Acil Durum Hazırlık Projesi

Ülke / Bölge

Türkiye – İstanbul

Proje Sahibi

T.C. Hazine ve Maliye Bakanlığı

Uygulayıcı Kurum

T.C. İstanbul Valiliği

İstanbul Proje Koordinasyon Birimi

Proje Süresi

2006 – 2025

Fon Kaynakları

- Dünya Bankası
- Avrupa Yatırım Bankası
- Avrupa Konseyi Kalkınma Bankası
- İslam Kalkınma Bankası
- Alman Kalkınma Bankası
- Asya Altyapı Yatırım Bankası
- ECO Ticaret ve Kalkınma Bankası

Proje Bütçesi

2.4 Milyar Avro

İstanbul'un ve İstanbul halkının, deprem başta olmak üzere yaşanabilecek tüm afetlere karşı hazırlıklı olmasını sağlamak amacıyla hayata geçirilen projelerden en önemlisi **İstanbul Sismik Riskin Azaltılması ve Acil Durum Hazırlık Projesi (İSMEP)**'tir.

Proje ile afet öncesi, afet anı ve afet sonrası için gerekli olan hazırlık, zarar azaltma, müdahale ve iyileştirmeye yönelik destekleyici ve önleyici uygulamalar ele alınmaktadır.

Proje, Şubat 2006 tarihinden itibaren İstanbul Valiliği bünyesinde oluşturulan **İstanbul Proje Koordinasyon Birimi (İPKB)** tarafından yürütülmektedir. Bu anlamda ilk defa bir risk azaltma projesinin yerinden uygulanmaya başlanmış olmasının yanında **İSMEP**, İstanbul'da depreme bağlı olarak ortaya çıkabilecek risklerin önlenmesi ve azaltılmasına yönelik proaktif bir yaklaşım da getirmiştir.

Afet öncesi hazırlıklar, afet anında doğru davranış şekilleri ve afet sonrasında yapılması gerekenlerle insan hayatını merkezine alan **İSMEP**, ortaya koyduğu çok yönlü çalışmalarla, bir yandan olası bir afette yaşanabilecek can ve mal kayıplarını en aza indirmeyi hedeflerken, diğer yandan dünyanın birçok noktasında da uygulanabilir modeller ortaya koymaktadır.

İSMEP birbirini tamamlayan üç ayrı bileşen olarak yürütülmektedir:



BİLEŞENİ

Acil Durum Hazırlık Kapasitesinin Artırılması

- A1. Acil Durum Haberleşme Sistemlerinin İyileştirilmesi
- A2. Acil Durum Yönetim Sistemlerinin İyileştirilmesi
- A3. İstanbul AFAD'ın Kurumsal Kapasitesinin Artırılması
- A4. Afetlerde İlk Müdahaleci Kurumların Kurumsal Kapasitesinin Artırılması
- A5. Toplumun Afetler Hakkında Bilinçlendirilmesi ve Eğitimi



BİLEŞENİ

Öncelikli Kamu Binaları için Sismik Riskin Azaltılması

- B1. Güçlendirme Çalışmaları
- B2. Yeniden Yapım Çalışmaları
- B3. Kültürel Mirasın Korunması
- B4. Sosyal Rehberlik Çalışmaları

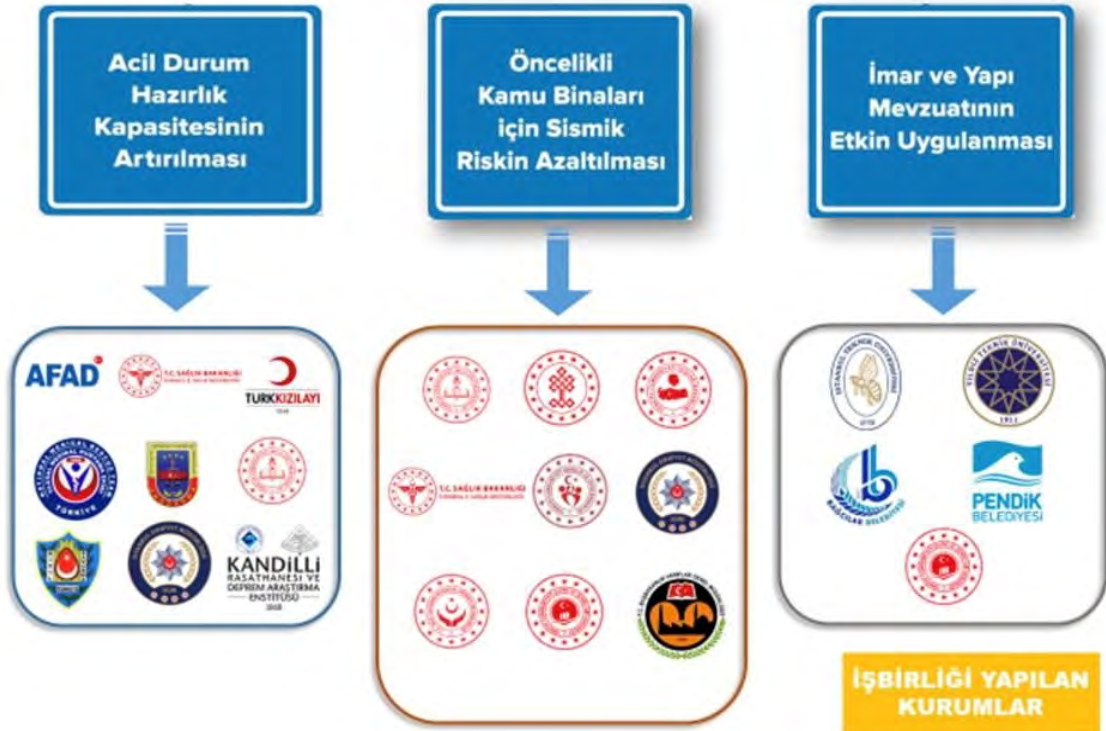



BİLEŞENİ

İmar ve Yapı Mevzuatının Etkin Uygulanması

- C1. Halkın Bilgilendirilmesi ve Eğitimi
- C2. İnşaat Mühendislerinin Eğitimi
- C3. İnşaat Ruhsatı Süreçlerinin Etkin Hale Getirilmesi

İSMEP faaliyetlerinin kapsamı ilgili bakanlıkların il müdürlükleriyle koordineli şekilde belirlenmekte ve hayata geçirilmektedir. Belli dönemlerde İstanbul Valisi başkanlığında yapılan **Yönlendirme Komitesi** toplantılarıyla da projeye stratejik yön verilmektedir.



A Bileşeni

Acil Durum Hazırlık Kapasitesinin Artırılması

İSMEP'in A Bileşeni olan Acil Durum Hazırlık Kapasitesinin Artırılması, afet ve acil durumlarda görevli ilk müdahaleci kamu kurum ve kuruluşları olan İstanbul AFAD, İstanbul AFAD Arama ve Kurtarma Birlik Müdürlüğü, İstanbul İl Sağlık Müdürlüğü, İstanbul İl Emniyet Müdürlüğü, İl Jandarma Komutanlığı, Türk Kızılayı, Boğaziçi Üniversitesi Kandilli Rasathanesi, vb. kuruluşların mevcut müdahale kapasitelerinin mümkün olan en yüksek düzeye çıkarılması hedeflenmektedir.

A Bileşeni'nin alt bileşenleri olan haberleşme, bilgi teknolojileri, İstanbul AFAD'ın kurumsal kapasitesinin geliştirilmesi ve ilk müdahaleci kamu kurum ve kuruluşlarının ihtiyaç duyduğu malzeme ve ekipmanların tedarik edilmesi konularında projeler hayata geçirilmiştir ve devam etmektedir.

Ayrıca, bir diğer alt bileşen olan toplumun afetlere yönelik olarak bilinçlendirilmesi ve eğitilmesi kapsamında hazırlanan ve çocuklardan yerel yöneticilere kadar toplumun tüm kesimlerini kapsayan eğitimler aracılığıyla yüz binlerce vatandaşa ulaşılarak, afetler konusunda bilgi ve bilinç kazandırılmakta, acil durumlara karşı toplumsal kapasite oluşturulmaktadır.

İstanbul AFAD koordinasyonunda afetlerde görevli kamu kurum ve kuruluşlarının kullanacağı mevcut afet yönetim sistemine veri girişleri yapılarak, bu kurum ve kuruluşların afet planlarının hazırlanması ve bu planların günün şartlarına göre güncellenerek hazır tutulmasının sağlanmasına yönelik çalışmalar da bu bileşen kapsamında yer almaktadır.



A1 Acil Durum Haberleşme Sistemlerinin İyileştirilmesi



A2 Acil Durum Yönetim Sistemlerinin İyileştirilmesi



A3 İstanbul AFAD'ın Kurumsal Kapasitesinin Artırılması



A4 Afetlerde İlk Müdahaleci Kurumların Kurumsal Kapasitesinin Artırılması



A5 Toplumun Afetler Hakkında Bilinçlendirilmesi ve Eğitimi

A1. Acil Durum Haberleşme Sistemlerinin İyileştirilmesi

Deprem ve diğer doğal afetlerde iletişim, hayat kurtaran bir fonksiyon halini alır. Haberleşme, iletişimin teknik altyapısını ifade eder. Kontrol merkezi ile sahadaki ekiplerin iletişimi gibi zamanla yarışılan “görev kritik” uygulamalarda ilk ele alınması gereken konuların başında haberleşme gelir.

Yapılan araştırmalarda, 1999 Marmara Depremleri sonrasında haberleşmenin kısıtlı yapılabildiği ya da hiç yapılamadığı, telefon santrallerinin ve telli hatların devre dışı kaldığı, cep telefonu şebekelerinin ise acil haberleşme ihtiyacını karşılayamadığı ve bütünsel şebeke olarak en az 48 saat devre dışı kaldığı görülmüştür.

Bu durumdan hareketle, İSMEP kapsamında afetlere ilk müdahale eden kurumların afet ve acil durumlarda kullanabilecekleri ortak bir haberleşme altyapısı için yatırımlar gerçekleştirilmiştir.

Başta İstanbul Afet ve Acil Durum Müdürlüğü (İstanbul AFAD) olmak üzere ilgili kurumların acil durumlarda kesintisiz iletişim kurulabilmesi için gerekli altyapı hazırlanmıştır. İstanbul AFAD ile İstanbul'daki tüm kamu kurum ve kuruluşları arasındaki elektronik bağlantı sağlanmıştır.



Analog Geniş Alan Telsiz Ağı Altyapısı

Analog geniş alan telsiz sistemi iyileştirilmiş ve IP temelli haberleşme anahtarları yatırımları ile kamu kurumlarının farklı haberleşme sistemlerinde birbirleri ile ortak kanalda görüşebilmesi sağlanmıştır. İstanbul'da tamamen sayısal bir sistem olan DMR (Digital Mobile Radio) geniş alan telsiz sistemi kurulmuştur. Bu sayısal geniş alan telsiz sistemi, aynı zamanda Türkiye'de il genelinde kullanılan ilk sayısal geniş alan haberleşme sistemi niteliği taşımaktadır.

Proje kapsamında alınan HF/SSB telsizler, kamu kurumlarına herhangi bir telekomünikasyon altyapısına ihtiyaç duymadan haberleşme olanağı sağlayan sistemlerdir. Bu sayede tüm haberleşme hatları ve teknolojileri afet sırasında zarar görse bile Komuta Kontrol ve Koordinasyon Merkezleri (KKKM) ve ilgili kurumlar iletişim sağlayabilecektir.

Fiber optik sistem yatırımları ile önceden tek bir İl/ilçe Emniyet Birimi tarafından izlenebilen kamera sistemlerinin, sisteme entegre tüm kurumlar tarafından izlenebilmesini sağlayarak (unicast-multicast dönüşümü) ilgili kurumlara AFAD komuta kontrol merkezlerinde afet ve acil durumlarda bölgeyi doğrudan inceleyebilme imkânı sağlanmıştır.

Kamu kurum ve kuruluşlarının afet ve acil durumlarda sesli haberleşme entegrasyonu için İstanbul AFAD bünyesinde, değişik protokoller üzerinde çalışan sesli haberleşme cihazlarını telsiz şebekeleriyle birleştiren sayısal sesli anahtarlama sistemi kurulmuştur.

Tüm bu çalışmaların yanı sıra Komuta Kontrol ve Koordinasyon Merkezlerindeki haberleşme merkezlerinin yedeklenmesi amacıyla zorlu arazi şartlarında da hareket kabiliyeti olan 4x4 arazi tipi haberleşme aracı tedarik edilmiştir. İSMEP kapsamında İstanbul AFAD'a kazandırılan bu araç ile afet sonrasında haberleşmenin kesintiye uğradığı bölgelere giderek, o bölgenin durumu ve ihtiyaçlarına yönelik ilgili merkezler ile irtibat kurulması yolunda gerekli altyapı sağlanmıştır. Bu araçlar jeneratör, gece ve gündüz kayıt yapabilen kamera sistemi, UHF, VHF, HF/SSB, DMR sayısal telsizler, GSM, uydu telefonları ve uydu uplink sistemleri ile donatılmış olup uydu bağlantısı sayesinde olay mahallinden ses, veri, görüntü aktarımı da yapılabilmektedir.



103.0 MHz. AFET FM

İstanbul'da meydana gelebilecek bir afet durumunda tüm İstanbulluların güncel ve doğru bilgilere ilk kaynaktan ve kesintisiz olarak ulaşabilmesi için İSMEP kapsamında İstanbul AFAD bünyesinde 103.0 MHz. frekansından yayın yapan "Afet FM" stüdyoları yatırımı gerçekleştirilmiştir. Temin edilen Mobil Radyo Aracı da olası afet ve acil durumlarda Komuta Kontrol ve Koordinasyon Merkezlerindeki yayın stüdyolarını yedekleyebilecek donanımlara sahiptir.



Hasdal
Afet FM Stüdyosu

A2. Acil Durum Yönetim Sistemlerinin İyileştirilmesi

1999 Marmara Depremi ardından Marmara Depremi Acil Yeniden Yapılandırma Projesi (MEER) kapsamında Ulusal Acil Durum Yönetim Bilgi Sistemi geliştirilmesi ve tüm Türkiye’de yaygınlaştırılması amaçlanmıştır. İstanbul Valiliği İl Afet ve Acil Durum Müdürlüğü’nün “Acil Durum Yönetim Sistemlerinin” geliştirilmesi için çok önemli yatırımlar gerçekleştirilmiştir.

Çalışmalar kapsamında öncelikle ve ivedilikle İstanbul Valiliği İl Afet ve Acil Durum Müdürlüğü’nün Çağaloğlu Hizmet Binası yenilenmiş ve Bilgi ve Haberleşme Teknolojileri (BHT) altyapısı iyileştirilmesi ile bu merkez bir İzleme Merkezi haline getirilmiştir. Böylece İstanbul AFAD ve diğer kurumlar arasındaki bilgi akışı ve yönetimi sağlıklı bir şekilde yapılabilecek hale gelmiştir.

Afet ve acil durumlarda kesintisiz olarak faaliyet gösterecek şekilde Avrupa yakasında toplam kapalı alanı 8.000 metrekare olan ve eş zamanlı 550 görevli personelin görevlerini yürütebileceği Hasdal Komuta Kontrol ve Koordinasyon Merkezi ile Anadolu yakasında 8.100 metrekaresi depolama alanı olmak üzere toplam 17.350 metrekare kapalı alana sahip Akfırat Komuta Kontrol ve Koordinasyon Merkezinin inşaatı tamamlanmış ve bu merkezler Çağaloğlu Hizmet Binası ile entegre olacak şekilde donatılmıştır.

Yeni yapılan komuta merkezleri çeşitli ulaşım alternatiflerine sahip olduğu gibi aynı zamanda hava ulaşımına olanak tanıyacak heliportları da barındırmaktadır.

Birbirlerini yedekleyebilecek şekilde projelendirilen bu komuta kontrol ve koordinasyon merkezleri hem birlikte hem de ayrı ayrı olarak buldukları bölgede gerekli afet yönetimini yapabilecek şekilde tasarlanmıştır.

Akfırat ve Hasdal Komuta Kontrol ve Koordinasyon Merkezlerindeki tüm BHT sistemleri gerçek eş zamanlı, kesintisiz, yedekli ve tam entegre altyapılarını İstanbul AFAD’ın koordinasyonunda, İstanbul genelindeki tüm kamu kurum ve kuruluşlarının hizmetine sunmaktadır.

Söz konusu her iki veri merkezi de “İş Sürekliliği” esasları göz önünde bulundurularak tasarlanmıştır.

Bu altyapılar haricinde yine İstanbul AFAD için, afet ve acil durumlarda görevli tüm kamu kuruluşlarınca kullanılması planlanan ve afetlerde özellikle “Ortak Harekat Resmi” eksikliğini giderecek “Afet Yönetim Bilgi Sistemi Yazılımı” afet mevzuatına uygun olarak geliştirilmiştir.

Web tabanlı bir program olan bu yazılım, güncel afet mevzuatına T.C. Başbakanlık Afet ve Acil Durum Başkanlığı tarafından uyarlanarak geliştirilen benzer bir afet yönetim yazılımı olan “AYDES” ile yer değiştirmiştir. AYDES yazılımı tüm ülkede tek afet yönetim platformu olarak ilgili tüm kamu kurumları tarafından kullanılmaktadır.



Çağaloğlu Hizmet Binası
Komuta Kontrol ve Koordinasyon Merkezi

A3. İstanbul AFAD'ın Kurumsal Kapasitesinin Artırılması

İstanbul'u olası bir afete en iyi şekilde hazırlamak için il düzeyinde afet ve acil durum koordinasyon ve yönetiminden sorumlu üst kurum olan İstanbul AFAD'ın kurumsal kapasitesinin artırılmasına yönelik birçok çalışma yapılmıştır. Öncelikle afet ve acil durumların yönetiminin yapılabilmesi için komuta kontrol ve koordinasyon merkezi çalışmalarına başlanmıştır. Bu kapsamda İstanbul AFAD'ın Çağaloğlu'nda bulunan mevcut komuta kontrol ve koordinasyon merkezinin kapasitesinin geliştirilmesi çalışmaları ile birlikte şehrin iki yakasında toplam 17 bin metrekarenin üzerinde alana sahip iki yeni komuta kontrol ve koordinasyon merkezinin inşası gerçekleştirilmiştir.


Şehrin tamamına hâkim ve operasyonel kapasitesi hazır bu yeni komuta merkezlerinin biri Anadolu Yakası'nda (Akfırat), diğeri Avrupa Yakası'nda (Hasdal) konumlandırılmış olup, afet sonrasında 14 gün boyunca kesintisiz olarak personelin afeti yönetebilmesini sağlayacak güvenilir ve modern altyapılara sahiptir.

Komuta kontrol ve koordinasyon merkezleri yalnızca şehrin merkezini değil, tüm ilçelerini kapsayacak bir şekilde hizmet vermektedir. Afet Yönetim Bilgi Sistemi'nin (AYDES) kesintisiz çalışacağı bir elektronik altyapı mimarisi oluşturulması hedeflenmiş ve Marmara Depremi'nde haberleşme tarafında çıkan sorunların yaşanmaması için piyasadaki mevcut en güncel ve çeşitli teknolojiler kullanılarak BHT altyapılarında çeşitlilik ve iş sürekliliği elde edilmiştir. Ayrıca bu komuta kontrol ve koordinasyon merkezleri, olası bir afet ve acil durumda Türkiye Afet Müdahale Planı (TAMP) dâhilinde komuta ve sevki kolaylaştırması için toplantı salonları ve daha küçük operasyonel komuta merkezleri ile donatılmıştır. Bu toplantı salonlarında tüm bilgilerin anlık olarak görüleceği ve sahada alınan tüm görüntülerin, canlı yayınların ve tüm güncel durumun aktarılacağı TAMP'ta görevli Çalışma Gruplarından gelen bilgilerin paylaşılacağı akıllı görüntü, ses ve veri sistemleri yer almaktadır.

Olası afet ve acil durumlarda hizmet sürekliliği sağlayacak mimari ve teknoloji ile inşa edilen bu komuta merkezleri afet ve acil durumlarda öncelikli kamu kurum ve kuruluşları ile kesintisiz iletişimi sağlayacak şekilde hazırlanmıştır. En kötü senaryolar da dahil olmak üzere tüm olası olumsuz senaryoları ele alan bu çalışmalar birbirini yedekleme ve yedeklerinin coğrafi ve elektronik yedeklenmesi süreçlerini dikkate alarak gerçekleştirilmiştir. Merkezlerin içindeki her altyapının bir yedeğinin mobil olarak çözümlenmesi için özel tasarım araç projeleri de yapılmıştır. Ayrıca bu merkezler arasındaki bağlantının kopması durumunda da komuta kontrol ve koordinasyon merkezleri, ayrı ayrı kendi buldukları yakalara hizmet verebilecek şekilde tasarlanmıştır.

İstanbul AFAD Afet Eğitim Merkezi

İstanbul'un deprem ve afetlere hazırlanmasında önemli bir adım daha olan İstanbul AFAD Afet Eğitim Merkezi projesi 14 Şubat 2018 tarihinde tamamlanmıştır. Merkezde afet öncesi/sırası ve sonrasına yönelik profesyonel arama ve kurtarma ekipleri, uzmanlar, yetişkinler ve öğrenciler uygulamalı eğitimler alabilmektedir.



İstanbul AFAD'ın Kurumsal Kapasitesinin Artırılmasına Yönelik Faaliyetler

Yıl	Alt Bileşen Kodu	Sözleşme	Çıktılar
2011	A3	Afet Acil Durum Önleme Müdahale ve İyileştirme Planlarının Hazırlanması Müşavirlik Hizmeti	<ul style="list-style-type: none">○ İstanbul ADMİP Taslağı
2012	A3	Afet Acil Durum Önleme Müdahale ve İyileştirme Planının Hazırlanması için Kurumlar arası Organizasyon, Tanıtım, İşlerlik ve Yaygınlaştırma Çalışmaları	<ul style="list-style-type: none">○ İstanbul ADMİP○ İstanbul'un Geleceği İçin ADMİP Buluşması 2013
2012	A3	İstanbul Afet Hazırlıkları Kapsamında Sosyal Kapasite Geliştirme Faaliyetleri Müşavirlik Hizmetleri (2012-2015)	<ul style="list-style-type: none">○ Güvenli Yaşam Gönüllülük Sistemi Çalıştayı○ İstanbul AFAD Gönüllülük Modeli
2014	A3	İSTAMP 2014 Komuta Kontrol Tatbikatı	<ul style="list-style-type: none">○ 2014 İSTAMP Tatbikatı
2019	A3	Afete Hazırlık Kapsamında Eğitim Modül ve Materyallerinin Tasarımı, Uygulanması ve Yaygınlaştırılması ile Halkın Bilinçlendirilmesi Kampanyaları Müşavirlik Hizmetleri (2019-2022)	<ul style="list-style-type: none">○ İstanbul AFAD Personeline Yönelik Teknik ve Kişisel Gelişim Eğitimleri○ İstanbul Afet Eğitim Merkezi Yönetim ve İşletim Modeli ile Sürdürülebilirlik Stratejileri○ TAMP İstanbul Kapsamında Gönüllülük Modelinin Hayata Geçirilmesi

İstanbul Afet ve Acil Durum Müdürlüğü ve İstanbul İli İçin, Afet Acil Durum Önleme Müdahale ve İyileştirme Planlarının Hazırlanmasına Yönelik Bireysel Müşavirlik Hizmeti (2011-2012)

Acil durum önleme, müdahale ve iyileştirme planı hazırlanması, planların tanıtımı ve işlerliğinin sağlanması ile İstanbul kentsel afet risk yönetim stratejisi iş tanımı oluşturulmasına yönelik bir öneri dokümanı hazırlanması amacıyla gerçekleştirilmiştir.

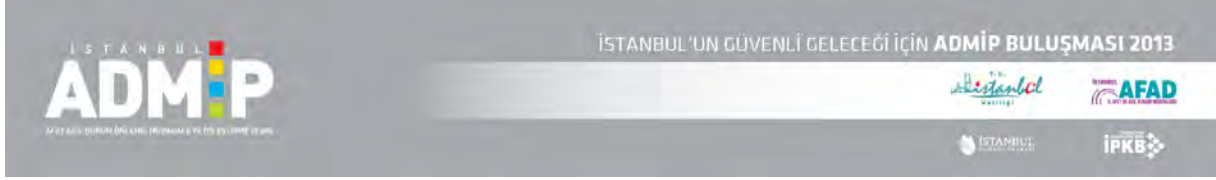
Çalışmalar sonucunda;

- İstanbul AFAD ADP Dokümanı
- T.C. İstanbul Valiliği ADP Dokümanı
- İstanbul ADMİP Dokümanı
- İlk 72 Saat Yönetici Hedefleri Kitapçığı
- Yönetici Uygulama/Operasyon El Kitabı
- Bütünleşik Kentsel Afet Risk Yönetim Stratejisi İş Tanımı Öneri Dokümanı
- İstanbul AFAD Arama ve Kurtarma Birlik Müdürlüğü Binası Afet ve Acil Durum Önleme ve Müdahale Planı
- Ortak dil birliğine yönelik eğitim serisi

dokümanları hazırlanmıştır.

2. İstanbul'un Geleceği İçin ADMİP Buluşması 2013

İstanbul ADMİP'in nihai halinin kurumlara tanıtımının yapılması ve planların güncelliğinin sağlanmasına yönelik kurumlardan beklentilerin alınması amacıyla İstanbul'un Geleceği için ADMİP Buluşması düzenlenmiştir.



Tarih 21-24 Mayıs 2013

Yer İstanbul Radisson Blu Hotel

Katılımcılar

- İstanbul Valiliği
- İstanbul İl Afet ve Acil Durum Müdürlüğü
- İlçe Kaymakamlıkları
- İlçe Belediyeleri
- STK Temsilcileri
- Özel Sektör Temsilcileri
- Kamu Kurum/Kuruluşları (İl Müdürlükleri)

Katılımcı Sayısı : 450 kişi

İstanbul Afet Hazırlıkları Kapsamında Sosyal Kapasite Geliştirme Faaliyetleri (2012-2015)

Bireysel, kurumsal ve kentsel seviyede afetlere dirençli bir İstanbul için yürütülen risk azaltma çalışmalarının sosyal kapasite inşa etme ve geliştirme faaliyetleri ile ilgili tüm paydaşlara yaygınlaştırılması ve İl Afet ve Acil Durum Müdürlüğü'nün mevcut yönetim yapısına entegre, toplumun katılımı ve gönüllülerin yönetimini içeren bir model ve işletim önerilerinin oluşturulması amaçlanmıştır. 2012 – 2015 yılları arasında yürütülen projenin çıktıları:

1. İstanbul Güvenli Yaşam Gönüllülük Sistemi Çalıştayı
2. İstanbul AFAD Gönüllülük Modeli

1. İstanbul Güvenli Yaşam Gönüllülük Sistemi Çalıştayı (2013)

İstanbul'daki gönüllü potansiyelinin ADMİP'e entegre edilmesi amacıyla oluşturulan İstanbul Güvenli Yaşam Gönüllülük Sistemi'ne yönelik katılımıcılığın ve dil birliğinin sağlanması, gönüllü işlev alanlarının tanımlanması, gönüllülük sistemi temel tanım ve ilkelerinin belirlenmesi, gönüllülük sistemine yönelik beklenti ve önerilerin alınması, gönüllülük sistemine yönelik mevcut kapasitelerin değerlendirilmesi amacıyla düzenlenmiştir.

Tarih 02-03 Temmuz 2013

Yer İstanbul Radisson Blu Hotel

Katılımcılar

- İstanbul Valiliği
- İstanbul İl Afet ve Acil Durum Müdürlüğü
- İlçe Belediyeler
- İstanbul ADMİP Kurumları (26 Hizmet Grup Başkanı)

- STK'lar
- Üniversiteler

Çıktılar

- Gönüllülük Sistemi İşlev Alanları
- Gönüllülük İlke ve Tanımları
- Gönüllülük Faaliyet Alanları

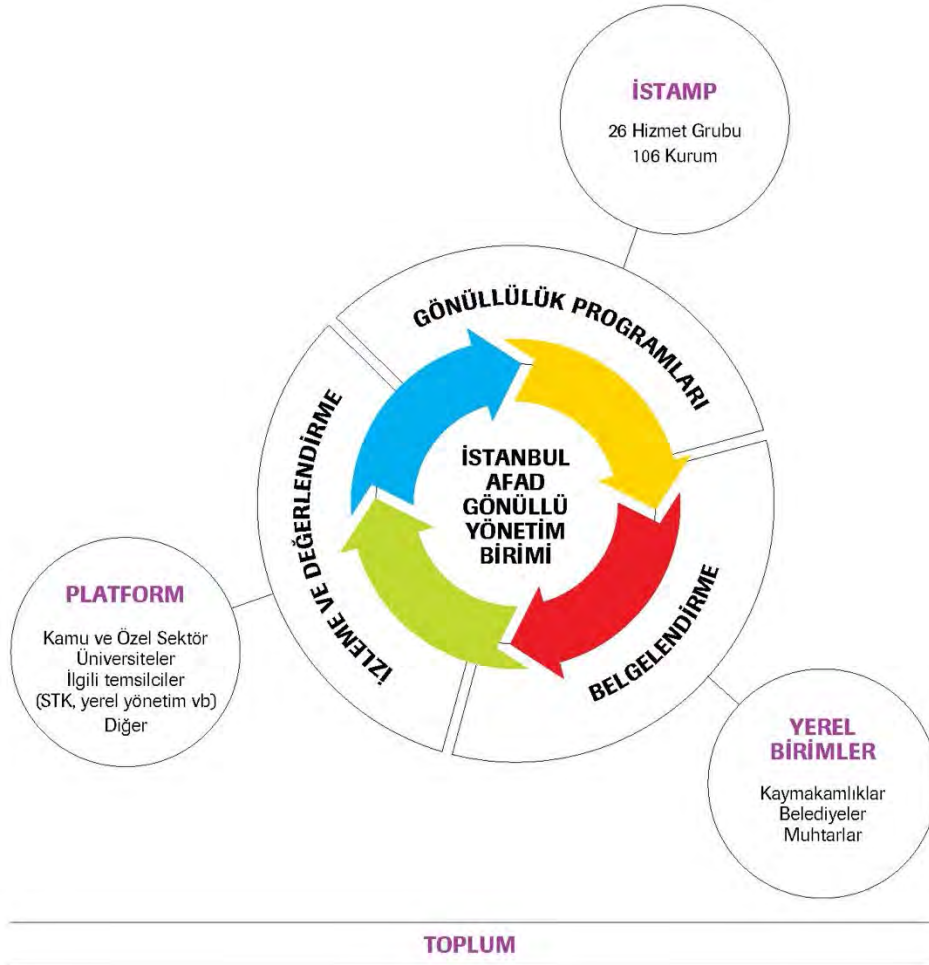
Katılımcı Sayısı : 115 kurum - 188 kişi

2. İstanbul AFAD Gönüllülük Modeli

Çalıştay ve devamında gerçekleştirilen çalışmalar sonucunda aşağıda listelenen dokümanlar hazırlanmıştır:

- Güvenli Yaşam Gönüllülük Sistem Önerisi
- İstanbul AFAD için Gönüllülerin Yönetimine Yönelik Kurumsal Yapı ve İşleyiş Önerileri Raporu
- İstanbul Güvenli Yaşam Gönüllülük Sistemi Akreditasyon Bileşenleri
- Akreditasyon Bileşeni Doğrulama Matrisi
- Akreditasyon Bileşeni Kanıt Analizi
- Strateji ve Eylem Dokümanı
- Eğitim Standartları

Hazırlanan İstanbul AFAD Gönüllülük Modeliyle ilgili yönetici, uygulayıcı ve kullanıcı eğitimleri verilmiştir.



İSTAMP 2014 Komuta Kontrol Tatbikatı

İstanbul'un ve İstanbul halkının, deprem başta olmak üzere yaşanabilecek tüm afetlere karşı hazırlıklı olmasını sağlamak amacıyla İstanbul AFAD tarafından hazırlanan İSTAMP'i denemek ve plana işlerlik kazandırmak amacıyla yapılmıştır.

Tatbikat öncesi, sırası ve sonrasında gerçekleştirilen faaliyetler:

- TATKON (Tatbikat Kontrol Ünitesi)'un oluşturulması
- Tatbikat rehberi taslağı
- Tatbikat kurumsal kimliği
- Genel senaryo
- Hizmet Grubu plan geliştirme çalışmaları
- İlk Planlama Konferansı
- Ana Planlama Konferansı
- Son Koordinasyon Konferansı
- AFAD Masabaşı Tatbikatları
- Hizmet Grubu ve Servislerin Masabaşı Tatbikatları
- Tatbikat katılımcıları ve Hizmet Grubu Sekreterilerine verilen eğitimler:
 - Harita işleme ve değerlendirme
 - Ana olaylar işleme ve değerlendirme
 - Telsiz ve mail haberleşme
 - Ceride, gelen-giden evrak, acil durum mesajlaşma prosedürü
- Tatbikat medyası ve hava keşif çalışmaları
- BM ile uluslararası işbirliği koordinasyon toplantısı

Afete Hazırlık Kapsamında Eğitim Modül ve Materyallerinin Tasarımı, Uygulanması ve Yaygınlaştırılması ile Halkın Bilinçlendirilmesi Kampanyaları Müşavirlik Hizmetleri (2019-2022)

İSMEP bileşenleri kapsamında AFAD İstanbul'un kurumsal kapasitesinin artırılması, toplum afet bilinci eğitimlerinin İstanbul halkına geliştirilmiş materyaller eşliğinde yaygın olarak ulaştırılması, Başbakanlık AFAD Gönüllü Akreditasyon Sisteminin İstanbul AFAD içerisinde pilot çalışmasının gerçekleştirilmesi, toplum eğitim modüllerinin revizyonu, mevcut web sitesinin yeniden tasarlanması ve bunlarla ilgili iletişim çalışmalarının yapılması hedeflenmektedir.

- a) Afet yönetiminde kurumsal kapasite geliştirmeye yönelik eğitim ve danışmanlık faaliyetleri
 - İstanbul AFAD Personeline Yönelik Teknik ve Kişisel Gelişim Eğitimleri
 - İstanbul Afet Eğitim Merkezi için Yönetim ve İşletim Modeli Analiz Raporu
- b) TAMP İstanbul kapsamında gönüllülük modelinin hayata geçirilmesi

Gerçekleştirilen Yatırımlar (A1-A2-A3)

HASDAL KOMUTA KONTROL MERKEZİ

Alt Bileşen Kodu	BİNA İNŞAAT VE İNŞAAT İLE İLGİLİ SİSTEMLER
A3	Bina İnşaatı
A3	Server Odası Soğutma Sistemi
A3	FM200 Gazlı Söndürme Sistemleri ve IT Sistemleri Altyapısı Alımı
A3	Muhtelif Elektrik İşleri Alımı
A3	Muhtelif Yapısal Kablolama İşleri Alımı
A3	Muhtelif İnşaat İşleri
A3	Helikopter Pisti Sığınak ve Bağlantı Yolu
	BİLGİ SİSTEMLERİ
A2(A3)	Görüntü Duvarı
A2(A3)	Audio-Video Sistemleri
A2(A3)	Ana Toplantı Salonu Ses, Işık, vb. Sistemleri
A2(A3)	Videokonferans Sistemi
A2(A3)	BT Ekipman
A2(A3)	IP Telefon Santrali
A1(A3)	Telsiz Sistemleri ve Uzaktan Kontrol/Alarm İzleme Sistemi Alımı
A1(A3)	VSAT Hub ve Uzak İstasyonlar Alımı
	DİĞER EKİPMAN ALIMLARI
A3	Mobilya
A3	Muhtelif Tabela Yapım İşleri
A3	Ofis Ekipmanları
A3	Mutfak Ekipmanları

AKFIRAT KOMUTA KONTROL MERKEZİ

Alt Bileşen Kodu	BİNA İNŞAAT VE İNŞAAT İLE İLGİLİ SİSTEMLER
A3	Kampüs Binaları İnşaatı
A3	İlave Elektrik İşleri
A3	İlave İnşaat İşleri Alımı
	BİLGİ SİSTEMLERİ
A2(A3)	BT Alımı
A2(A3)	PBX ve IP Telefon Alımı
A1(A3)	Haberleşme Ekipmanları Alımı
A2(A3)	Audio Video Ekipmanları Alımı

A2(A3)	Audio Video Ekipmanları Alımı
A2(A3)	Görüntü Duvarı Sistemi Alımı
A1(A3)	VSAT Hub ve Uzak İstasyonlar Alımı
	DİĞER EKİPMAN ALIMLARI
A3	Mobilya Alımı

ÇAĞALOĞLU KOMUTA KONTROL MERKEZİ

Alt Bileşen Kodu	BİNA İNŞAAT VE İNŞAAT İLE İLGİLİ SİSTEMLER
A3	Muhtelif İnşaat İşleri Alımı
A3	Elektrik Tesisatı İşleri
A3	2. Paket Muhtelif İnşaat İşleri Alımı
A3	2. Paket Elektrik Tesisat İşleri Alımı
A3	Elektrik, Mekanik ve İnşaat İşleri Alımı
A3	Çatı Bakım ve Tadilat İşleri
	BİLGİ SİSTEMLERİ
A2(A3)	BT Ekipmanları Alımı
A2(A3)	Sunucu, Yığın Depolama ve Çevresel BT Ekipmanı Alımı
A2(A3)	Afet Yönetim Bilgi Sistemi Temini ve Kurulumu
A3	Radio Yayın Aracı Alımı ve Radio Stüdyosunun Modernizasyonu
A2(A3)	Muhtelif Elektronik Altyapı Cihazları Alımı
A2(A3)	Teknolojik Toplantı Masaları ve Çevre Birimleri ile Eklentileri Alımı
A3	Muhtelif Elektrik İşleri Alımı
A3	Muhtelif Yapısal Kablolama İşleri Alımı
A2(A3)	Muhtelif Coğrafi Bilgi Sistemi (GIS)Lisans Güncellemeleri Alımı
A2(A3)	Görüntü Duvarı Sistemi Alımı
A2(A3)	Acil Donanım ve Yazılım Alımı
A2(A3)	Plazma TV Alımı
A2(A3)	Basın Ses ve Görüntü Dağıtım Sistemi Temini
A2(A3)	Ağ Yapısı ve Çevre Birimleri Alımı
A2(A3)	Teknolojik Masalar için Sayısal İsimlik Sistemi Temini
A2(A3)	Sunum Ekipmanları Alımı
A2(A3)	Elektrik, Data ve Santral Altyapısı Ekipmanları Temini
A1(A3)	Radio Stüdyosuna Dijital Link Sistemi ve Jeneratör Temini
A1(A3)	Haberleşme ve IT Ekipman Temini
A1(A3)	Radio Yayın Aracı Alımı ve Radio Stüdyosunun Modernizasyonu

A2(A3)	Muhtelif Elektronik Altyapı Cihazları Alımı
A1(A3)	Santral Versiyon Yükseltim İşi
	DİĞER EKİPMAN ALIMLARI
A3	Oturma Grupları Alımı
A3	Bankolar, Arşiv Dolapları Alımı
A3	Beyaz Eşya Alımı
A3	Masa Gurupları (Masa ve Mobilya) Alımı
A3	Muhtelif Mobilya, Malzeme ve Aksesuar Alımı

İSTANBUL AFET EĞİTİM MERKEZİ

Alt Bileşen Kodu	BİNA İNŞAAT VE İNŞAAT İLE İLGİLİ SİSTEMLER
A3	Eğitim ve Uygulama Alanı İnşaatı

A4. Afetlerde İlk Müdahaleci Kurumların Kurumsal Kapasitesinin Artırılması

Afet ve acil durumlarda görevli ilk müdahaleci kurumlar olan İstanbul AFAD Arama Kurtarma Birlik Müdürlüğü, Ulusal Medikal Kurtarma Ekipleri (UMKE), İl Emniyet Müdürlüğü, İl Jandarma Komutanlığı, Türk Kızılayı ve Boğaziçi Üniversitesi Kandilli Rasathanesine operasyonel kapasitelerinin artırılmasına yönelik alımlar gerçekleştirilmiştir. Yapılan bu yatırımlar geniş kapsamlı incelemeler sonucunda, öncelikli afet ve acil durumlarda işlevselliğinin ve operasyon kabiliyetinin artırılmasına yönelik ihtiyaçlar değerlendirilerek belirlenmiştir.

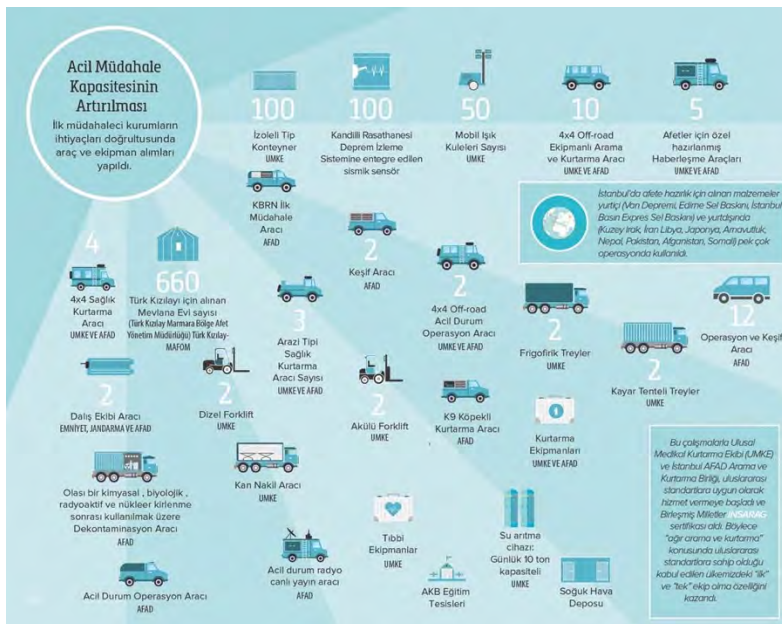
Alınan tam donanımlı 4x4 arama kurtarma araçları, deprem ve sel gibi afetlerde ve trafik kazası, bina çökmesi gibi acil durumlarda kullanılabilen yetkinlikle donatılmıştır.

Ayrıca afet, yangın, endüstriyel kirlenme, kitle imha silahları ile yapılan terör eylemleri sonrasında nükleer, biyolojik, kimyasal maddelerden arındırma çalışmaları için KBRN Dekontaminasyon Aracı; sel, deniz kazası vb. durumlarda kullanılmak üzere Suda Kurtarma Ekip Aracı; K-9 Kurtarma Ekip Aracı temin edilmiştir. Bununla birlikte afet veya acil durumda ağır arazi şartlarında ilgili personelin olay yerine hızlı bir şekilde intikal edebilmesi ve olay yerinden ilk bilgileri merkeze aktararak, merkezdeki personelin organizasyonel çalışmaları başlatabilmesi için Acil Durum Operasyon Aracı temin edilmiştir.

Çalışmalar bünyesinde tek noktadan izlenebilen MOBESE sistemini eş zamanlı olarak çok noktadan izlenebilir hale getirerek daha kullanışlı bir kamera görüntüleme ve izleme sistemine sahip olunmuştur. Ayrıca ilgili kurumların gerekli hat bağlantıları ve şebeke yönetimi için bilgi teknolojileri ekipmanları da temin edilerek MOBESE kameralarının AFAD tarafından da izlenebilmesi sağlanmıştır. Türk Kızılayı için alınan 660 adet Mevlana Evleri ise Van Depremi'nde kullanılmıştır.

Ayrıca UMKE için aşı, kan ve kan ürünleri nakil aracı, çeşitli tıbbi ilk müdahale ekipmanı (sedyeler – atel setler – kurtarma yelekleri vb.), depo konteynerler, akülü ve dizel forkliftler, mobil jeneratör ve ışık kuleleri, soğuk hava deposu, mobil muhabere aracı, analog telsiz bölge aktarıcıları, analog telsiz merkezi birimleri ve analog telsiz mobil röleleri yatırımları gibi pek çok yatırım gerçekleştirilmiştir.

Bu düzenlemenin de desteği ile 128 başlıktan oluşan Birleşmiş Milletler INSARAG kriterlerini yerine getiren İstanbul AFAD Sivil Savunma Arama ve Kurtarma Birlik Müdürlüğü, uluslararası standartları karşılayacak seviyeye ulaşmış ve INSARAG Sertifikası ile kalitesini kanıtlama olanağı bulmuştur.



Ayrıca Boğaziçi Üniversitesi, Kandilli Rasathanesi ve Deprem Araştırma Enstitüsü (KRDAE) veri tabanı altyapısının Hasdal Komuta Kontrol ve Koordinasyon Merkezinde yedeklenmesi için gereksinim duyulan "Kandilli Deprem İzleme Sistemi Yedeklemesi"ne yönelik alımlar gerçekleştirilmiştir.

İlk müdahaleci kurumlara yapılan yatırımların listesi yandaki grafik içerisinde gösterilmektedir.

İSTANBUL AFAD ARAMA VE KURTARMA BİRLİK MÜDÜRLÜĞÜ

Alt Bileşen Kodu	İLK MÜDAHALE EKİPMAN VE ARAÇLARI
A4	KBRN Ekipman Alımı
A4	Muhtelif Ekipman Alımı
A4	Muhtelif Ekipman Alımı (INSARAG)
A4	Kurtarma Ekipmanları Alımı
A4	Suda Kurtarma Ekip Aracı ve Ekipman Alımı
A4	Kamp ve Kurtarma Malzemeleri Temini
A4	Dalış Ekipmanları Alımı
A4	Arazi Tipi Arama ve Kurtarma Araçları ve Ekipmanları Alımı (GA4.2)
A4	Kamp Ekipmanları Alımı
A4	Acil Durum Ön Keşif Aracı Temini
A4	Mobil Dekontaminasyon Sistemi Alımı
A4	Acil Durum Kurtarma Çantaları Alımı
A4	Arama ve Kurtarma Araçları Alımı
A4	Eğitim Merkezi Mobilya Temini İşi
A4	Dalış Ekibi Aracı ve Ekipman Alımı
A4	Arama Kurtarma Ekipman Alımı (Paket 1)
A4	Arama Kurtarma Ekipman Alımı (Paket 2)
A4	Arama Kurtarma Lojistik Ekipmanları Alımı
A4	Operasyon ve Keşif Araçları Alımı
A1(A4)	HF/SSB Araç ve Sırt Telsizleri Alımı
A4	İnsansız Hava Aracı Temini İşi

UMKE

Alt Bileşen Kodu	EKİPMAN ALIM
A4	İl Sağlık Müdürlüğü için Su Arıtma Sistemleri Alımı
A4	UMKE Sırt Çantası ve Kamp Ekipmanı Alımı
A4	UMKE Sedyeye Alımı
A4	UMKE Konteyner Alımı
A4	2. Faz Analog Telsiz Şebeke Cihazları Alımı
A4	4x4 Arazi Tipi Mobil Muhabere Araçları Alımı
A4	İstanbul Sağlık Müdürlüğü Afetlerde Sağlık Hizmetleri Birimi için Konteyner (İzoleli Tip) Alımı
A4	Soğuk Hava Deposu Alımı

A4	İl Sağlık Müdürlüğü Afetlerde Sağlık Hizmetleri Birimi için 4x4 Ağır Hizmet Tipi Sağlık Kurtarma Araçları Alımı
A4	İl Sağlık Müdürlüğü Afetlerde Sağlık Hizmetleri Birimi için 4x4 Turbo Dizel Sağlık Kurtarma Araçları Alımı
A4	İl Sağlık Müdürlüğü Afetlerde Sağlık Hizmetleri Birimi için Acil Durum Sağlık Hizmet Araçları Alımı
A4	İstanbul Sağlık Müdürlüğü Afetlerde Sağlık Hizmetleri Birimi için Acil Durum Sağlık Nakil Ekipmanları Alımı
A4	Römorklu Işık Kuleleri Alımı
A4	Konteyner Alımı
A4	Çekici Kamyon Alımı
A4	İl Sağlık Müdürlüğü Afetlerde Sağlık Hizmetleri Birimi'ne Tıbbi Ekipman Alımı
A4	İzoleli tip konteynır alımı
A4	İstanbul İl Sağlık Müdürlüğü Afetlerde Sağlık Hizmetleri Birimi için Forklift Alımı
A4	İl Sağlık Müdürlüğü Afetlerde Sağlık Hizmetleri Birimi için Işık Kuleleri Alımı
A4	Analog Telsiz Sistemleri Altyapısı Nakli
A4	İstanbul İl Sağlık Müdürlüğü 112 Acil Sağlık Hizmetleri için Prefabrik 112 İstasyonları Alımı

KIZILAY

Alt Bileşen Kodu	EKİPMAN ALIMI
A4	Mobil Jeneratör Alımı
A4	Mevlana Evleri Alımı

İSTANBUL İL JANDARMA KOMUTANLIĞI

Alt Bileşen Kodu	ARAÇ ALIMI
A4	Dalış Ekibi Aracı ve Ekipman Alımı

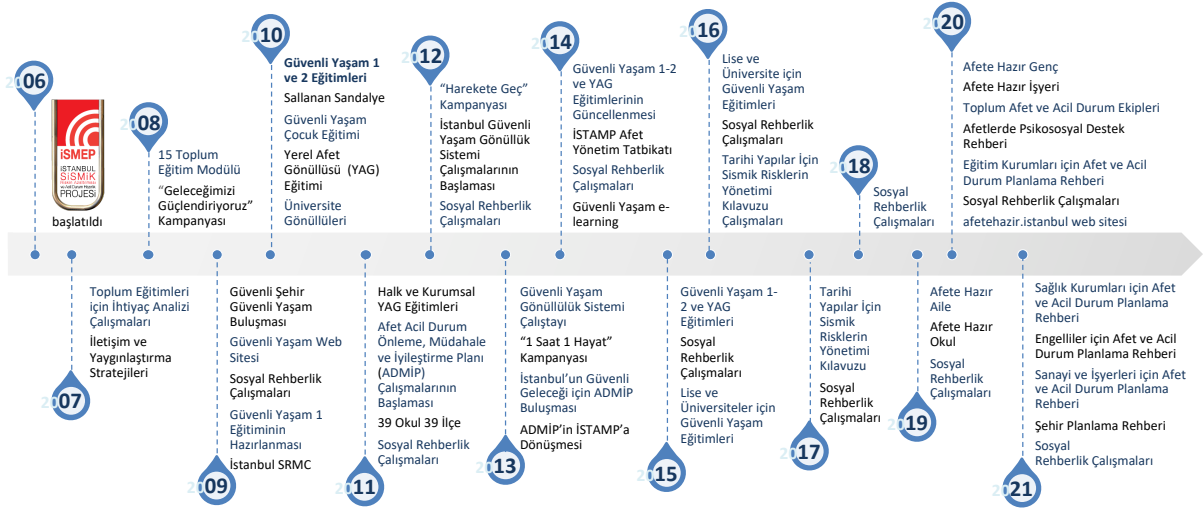
BOĞAZİÇİ ÜNİVERSİTESİ KANDİLLİ RASATHANESİ

Alt Bileşen Kodu	EKİPMAN ALIMI
A4	100 Adet Sismik Sensör Alımı

A5. Toplumun Afetler Hakkında Bilinçlendirilmesi ve Eğitimi

Afetlerde oluşabilecek zararın minimize edilmesinde ilgili kamu kurumları kadar toplumun kendisine de önemli bir rol düşmektedir. Deprem öncesinde alınabilecek basit önlemlerle oluşabilecek hasarlar azaltılabilirken, deprem anında nasıl davranılması gerektiğine dair bilincin oluşturulması da bir o kadar önemlidir.

Bundan hareketle, toplum eğitimleri için ihtiyaç analiz çalışmaları başlatılmış ve 2007 yılında **İletişim ve Yaygınlaştırma Stratejileri Raporu** hazırlanmıştır.



Halkın eğitilmesi ve bilinçlendirilmesi çalışmaları kapsamında çocuklardan yerel yöneticilere kadar toplumun her kesimine hitap eden eğitim program ve materyallerini hazırlanmış; okul öncesinden itibaren her yaştaki vatandaşımıza afet farkındalık eğitimleri verilmiştir.

Eğitimler haricinde gerçekleştirilen kamuoyu bilinçlendirme kampanyalarıyla da İstanbul nüfusunun yarısından fazlasına ulaşılmıştır.

Eğitim programları değişen ihtiyaçlara göre düzenli olarak güncellenmekte ve yaygınlaştırma faaliyetlerine devam edilmektedir.

2007-2021 dönemi içerisinde yürütülen faaliyetler:

Yıl	Alt Bileşen Kodu	Sözleşme	Çıktılar
2007	A5	Afete Hazırlık için Kamuoyu Bilinçlendirme Kampanyaları ve Eğitim Materyallerinin Tasarlanması ve Uygulanması (2007-2012)	<ul style="list-style-type: none"> ○ İletişim ve Yaygınlaştırma Stratejileri ○ 12 Toplum Eğitim Modülü ○ Çocuklar için eğitim materyalleri ○ Güvenli Şehir Güvenli Yaşam Buluşması ○ İstanbul Uluslararası Sismik Riskin Azaltılması Konferansı (SRMC) ○ İl MEM Yaygınlaştırma Protokolü ○ Güvenli Yaşam Eğitimleri ○ Üniversite Gönüllüleri Eğitimleri ○ www.guvenliyasam.org web sitesi

Yıl	Alt Bileşen Kodu	Sözleşme	Çıktılar
2008	A5	Afete Hazırlık için Kamuoyu Bilinçlendirme Kampanyaları	<ul style="list-style-type: none"> ○ 17 Ağustos 2008 İletişim Kampanyası
2009	A5	Afete Hazırlık için Kamuoyu Bilinçlendirme Kampanyaları	<ul style="list-style-type: none"> ○ 17 Ağustos 2009 İletişim Kampanyası ○ 12 Kasım 2009 İletişim Kampanyası
2010	A5	“Sallanan Sandalye“ Tiyatro Oyunu	<ul style="list-style-type: none"> ○ 10 Okul ○ 50 Gösterim ○ 6.560 İzleyici
2011	A5	“Sallanan Sandalye“ Tiyatro Oyunu	<ul style="list-style-type: none"> ○ 99 Okul ○ 316 Gösterim ○ 52.043 İzleyici
2012	A5	“Sallanan Sandalye“ Tiyatro Oyunu	<ul style="list-style-type: none"> ○ 135 Okul ○ 414 Gösterim ○ 51.019 İzleyici
2012	A5	Afete Hazırlık için Kamuoyu Bilinçlendirme Kampanyaları	<ul style="list-style-type: none"> ○ 18-25 Mayıs 2012 Harekete Geç Kampanyası ○ 13 Ağustos - 19 Eylül 2012 Harekete Geç Kampanyası
2012	A5	Güvenli Yaşam Çocuk Eğitimleri	<ul style="list-style-type: none"> ○ 121.721 Güvenli Yaşam Çocuk Eğitimi
2012	A5	İSMEP Rehber Kitaplarının Hazırlanması	<ul style="list-style-type: none"> ○ Güçlendirme ve Yeniden İnşa Çalışmaları ○ Afete Dirençli Şehir Planlama ve Yapılaşma ○ Afet ve Acil Durum Hazırlık ve Müdahale ve İyileştirme Planı (ADMİP) ○ Toplum Kapasitesinin Geliştirilmesi & Toplum Eğitimleri ○ Kültürel Mirasın Korunması ○ Kentsel Risklerin Azaltılması ○ İSMEP ○ A Bileşeni “Afet ve Acil Durum Kapasitesinin Artırılması”
2012	A5	İstanbul Afet Hazırlıkları Kapsamında Sosyal Kapasite Geliştirme Faaliyetleri Müşavirlik Hizmetleri (2012-2015)	<ul style="list-style-type: none"> ○ 180.000 Güvenli Yaşam 1 Eğitimi ○ 25.000 Güvenli Yaşam 2 Eğitimi ○ 1.000 Yerel Afet Gönüllüsü Eğitimi
2013	A5	Güvenli Yaşam Web Sitesi	<ul style="list-style-type: none"> ○ guvenliyasam.org
2013	A5	Bir Saat Bir Hayat Kampanyası	<ul style="list-style-type: none"> ○ 17-18 Ağustos 2013 Bir Saat Bir Hayat Kampanyası ○ 23-24 Ağustos 2013 2013 Bir Saat Bir Hayat Kampanyası
2013	A5	“Sallanan Sandalye“ Tiyatro Oyunu	<ul style="list-style-type: none"> ○ 121 Okul ○ 360 Gösterim ○ 39.664 İzleyici

Yıl	Alt Bileşen Kodu	Sözleşme	Çıktılar
2014	A5	Pilot Okulların Afet ve Acil Durum Planlarının Hazırlanmasına Yönelik Müşavirlik Hizmeti	<ul style="list-style-type: none">○ 39 İlçede 39 Okulun Afet ve Acil Durum Planı
2014	A5	Lise ve Üniversitelerde Gerçekleştirilecek olan Güvenli Yaşam eğitimlerine Yönelik Müşavirlik Hizmeti (2014-2015)	<ul style="list-style-type: none">○ 200 Gönüllü Eğitimci○ 170.000 Güvenli Yaşam Eğitimi○ 50.000 Güvenli Yaşam e-Eğitimi
2019	A5	Afete Hazırlık Kapsamında Eğitim Modül ve Materyallerinin Tasarımı, Uygulanması ve Yaygınlaştırılması ile Halkın Bilinçlendirilmesi Kampanyaları Müşavirlik Hizmetleri (2019-2022)	<ul style="list-style-type: none">○ Toplum Afet Farkındalık Eğitimleri○ Proje Karşılama Sayfası ve Mobil Aplikasyon○ Toplum Eğitim Modülleri○ İletişim Çalışmaları○ Etki Değerlendirme Çalışmaları

Afete Hazırlık için Kamuoyu Bilinçlendirme Kampanyaları ve Eğitim Materyallerinin Tasarlanması ve Uygulanması (2007-2012)

Toplum eğitim projesi kapsamında eğitim ve bilinçlendirme programları hazırlanmış ve yetişkinler ile kurumlara yönelik olarak hazırlanan on beş eğitim programında kullanılmak üzere rehber kitaplar ve tamamlayıcı bilgilendirme materyallerinin yanı sıra çocuklar için çocuk dostu eğitim materyalleri geliştirilmiştir. 2007 – 2012 yılları arasında yürütülen projenin çıktıları:

1. İletişim ve Yaygınlaştırma Stratejileri
2. 12 Toplum Eğitim Modülü
3. Çocuklar için Eğitim Materyalleri
4. Güvenli Şehir Güvenli Yaşam Buluşması
5. İstanbul Uluslararası Sismik Riskin Azaltılması Konferansı (2009)
6. İl MEM Yaygınlaştırma Protokolü (Birey ve Aileler için Afete Hazırlık Eğitimleri)
7. Güvenli Yaşam Eğitimleri
8. Üniversite Gönüllüleri Eğitimleri
9. www.guvenliyasam.org web sitesi

1. İletişim ve Yaygınlaştırma Stratejileri

İSMEP Bileşen A5 (Toplumun Afetler Hakkında Bilinçlendirilmesi ve Eğitimi) kapsamında yürütülecek faaliyetlerin belirlenmesi amacıyla 80 paydaş kurum ve kuruluşla yapılan görüşmelerin ardından **Stratejik Plan Raporu** ve **İletişim Stratejisi Raporu** hazırlanmıştır.

2. Toplum Eğitim Modülleri

Kitap, afiş, broşür, bilgi kartı ve sunumlardan oluşan setler halinde 12 toplum eğitim modülünün Türkçe ve İngilizce versiyonları hazırlanmıştır: <https://www.ipkb.gov.tr/e-kutuphane-kategorisi/egitim-ve-bilinclendirme/egitim-modulleri-ve-materyalleri/>



Türkçe Versiyon


- Birey ve Aile İçin Depremde İlk 72 Saat
- Engelliler İçin Depremde İlk 72 Saat
- Depreme Karşı Yapısal Risklerin Azaltılması
- Depreme Karşı Yapısal Olmayan Risklerin Azaltılması
- Depreme Karşı Yapısal Güçlendirme
- Zorunlu Deprem Sigortası Bilinci
- Olağandışı Durumlarda Yaşamı Sürdürme

İngilizce Versiyon

- First 72 Hours for The Individual and Family in an Earthquake
- First 72 Hours for Disabled People in an Earthquake
- Structural Risk Mitigation Against Earthquake
- Non – structural Risk Mitigation Against Earthquake
- Non – structural Risk Mitigation Against Earthquake
- Compulsory Earthquake Insurance Awareness
- Survival Under Extraordinary Conditions

- Afetlerde Psikolojik İlk Yardım
- Eğitim Kurumları İçin Afet Acil Yardım Planlama
- Sağlık Kuruluşları İçin Afet Acil Yardım Planlama
- Sanayi ve İşyerleri İçin Afet Acil Yardım Planlama
- Yerel Afet Gönüllüleri İçin Afete Hazırlık
- Psychological First Aid During Disasters
- Disaster Emergency Aid Planning for Educational Institutions
- Disaster Emergency Aid Planning for Healthcare Organizations
- Disaster Emergency Aid Planning for Industries and Working Places
- Disaster Preparedness for Local Disaster Volunteers

3. Çocuklar için Eğitim Materyalleri



Yetişkinlere yönelik hazırlanan 12 eğitim modülünün yanı sıra çocuklara yönelik olarak **Tehlike Avı** konsepti oluşturulmuş ve farklı uygulamalar olarak hazırlanmıştır:

- Çizgi Roman
- Çizgi Film
- PC Oyunu
- Kutu Oyunu



4. Güvenli Şehir Güvenli Yaşam Buluşması İstanbul (2009)

Kentsel hazırlıklar ve toplum eğitimi teması altında İstanbul'un olası afetlere hazırlanması ile önleme kültürünün oluşturularak farkındalığın yaygınlaştırılması ve yapılan çalışmaların tüm kesimlerle paylaşılması amacıyla buluşma düzenlenmiştir.

Tarih 14-15 Ağustos 2009

Yer Cemal Reşit Rey Konser Salonu

Katılımcılar

- Bakanlıklar
- Askeri Protokol
- Yerel Yönetimler
- Üniversiteler
- STK'lar
- Konsolosluklar
- Medya Yöneticileri
- Merkez Valileri

Hedefler

- İstanbul afet yönetiminde ilgili kurum ve kuruluşların buluşması
- İstanbul'un tüm yönleriyle deprem başta olmak üzere olası afetlere karşı hazırlanmasında T.C. İstanbul Valiliği öncülüğünde gerçekleştirilen uygulamalar ve projelerin tanıtılması
 - T.C. İstanbul Valiliği İl Afet ve Acil Durum Müdürlüğü Uygulamaları
 - İstanbul Proje Koordinasyon Birimi Uygulamaları: İstanbul Sismik Riskin Azaltılması ve Acil Durum Hazırlık Projesi (İSMEP)
- Afetlere karşı hazırlıkta toplumsal kapasite geliştirmeye yönelik olarak hazırlanan eğitim programlarının tanıtılması
- 2009 yılından itibaren uygulamaya konulacak "Güvenli Yaşam Eğitimleri"nin lansmanı
- İstanbul için afet yönetiminin tüm evrelerinde (Sismik Risklerin Belirlenmesi ve Zarar Azaltma, Hazırlık, Müdahale, İyileştirme) yürütülen çalışmaların ve örnek uygulamalar:
 - Kent Yönetimi
 - Yerel Yönetimler

Oturlar

- Kentimizde Afetlere Karşı Zarar Azaltma
- Hazırlık
- Müdahale ve İyileştirme

Katılımcı Sayısı : 1.000 kişi



5. İstanbul Uluslararası Sismik Riskin Azaltılması Konferansı (SRMC) (2009)

Sismik riskin azaltılması çerçevesinde ulusal ve uluslararası çalışmaları bir araya getirerek, ülkelerle bilgi ve benzer tecrübe paylaşımı ve kentsel alanlarda sismik riskin azaltılmasına yönelik adımların atılabilmesi için konuyla ilgili paydaşlar arasında bilgi alışverişinin sağlanmasına yönelik uluslararası düzeyde bir konferans düzenlenmiştir.

Tarih 08-10 Aralık 2009

Yer İstanbul Grand Cevahir Otel



Katılımcılar

- Bakanlıklar
- 81 İl Valiliği
- 81 İl Afet ve Acil Durum Müdürleri
- İstanbul Yerel Yönetimleri
- STK Temsilcileri
- Kamu & Özel Sektör Temsilcileri
- Üniversiteler
- Ulusal ve Uluslararası Akademisyenler

Oturlar

- 81 İl Valisine özel oturumlar:
 - Türkiye'deki Afet Risk Yönetiminde Kurumsal Değişiklikler I
 - Türkiye'deki Afet Risk Yönetiminde Kurumsal Değişiklikler II
- Genel oturumlar
 - Türkiye: 1999 Depremleri Sonrasında Afete Hazırlık ve Zarar Azaltma I-II
 - Yeniden Yapılanmadan Zarar Azaltmaya Doğru
 - Olası Depremlere Karşı Yürütülen Çalışmalar
 - Zarar Azaltmada Sosyal Konular
 - Kentsel Riskler ve Zarar Azaltma
 - Özel Sektörün Afet Risk Yönetimindeki Yeri

Katılımcı Sayısı : 25 ülke - 1.000 kişi

6. İstanbul İl MEM Yaygınlaştırma Protokolü (Birey ve Aileler İçin Afete Hazırlık Eğitimleri)

Toplumda afet bilincinin oluşturulması hedefi ile halkın temel afetler konusunda bilgilendirilmesi ve bilinçlendirilmesi ve afetlere karşı hazırlanması kapsamında kurumsal işbirliği modeli ile İstanbul genelinde İl Millî Eğitim Müdürlüğüne bağlı olarak 39 ilçedeki ilköğretim ve ortaöğretim kurumlarında çalışan öğretmenler aracılığıyla eğitimler yaygınlaştırılmıştır.

Eğitim Programları

- Eğitimci Eğitimi
 - Sunum becerileri
 - Veri giriş sisteminin tanıtımı
 - "Birey ve Aileler için Afete Hazırlık" Eğitim Programı
- Yetişkin Eğitimi
 - Afet ve Acil Durumlarla İlgili Temel Bilgi ve Kavramlar
 - İlk 72 Saate Hazırlık
 - 0. Saniye – Afet Öncesi
 - 3. Saniye – Afet Sırası
 - 3. Dakika- Afetin Hemen Sonrası
 - 30. Dakika - Afet Sonrası İlk Dakikalar
 - 3. Saat – Afet Sonrası İlk Saatler
 - 3. Gün – Afet Sonrası ilk Günler
- Çocuk Eğitimi ("*Tehlike Avı*" çizgi filmi ile desteklenmiş; 1,2,3. sınıflar için I. seviye 4,5,6 ve 7. sınıflar için II. seviye hazırlanmış olarak)
 - Depremde bize neler zarar verebilir?
 - Zarar görmemek için ne tür önlemler almalıyız?

- Depreme Hazırlık
 - Tehlike Avı
 - Afet Çantası
 - Aile Afete Hazırlık Planı
 - Eğitim
 - Tatbikat (Çok Sayıda Uygulama)

Eğitim Materyalleri

- “Birey ve Aileler için Afete Hazırlık”
 - Eğitimci kitabı
 - Eğitimci CD
- “Birey ve Aileler İçin Depremde İlk 72 Saat” Yetişkin Kitabı
- Eğitim Formları
 - Ön test- son test
 - Eğitimci değerlendirme
 - Eğitim değerlendirme
 - Katılımcı bilgi
 - Seminer bilgi

Yaygınlaştırma Faaliyetleri

- 8 ayrı grupta yapılan formatör öğretmen eğitimleriyle 94 eğitimcinin eğitilmesi
- 94 eğitimcinin toplam 37.195 kişiye eğitim vermesi
 - 3.667 öğretmen
 - 25.214 öğrenci
 - 8.314 veli
- Eğitimci ve eğitim bilgilerinin veri tabanına girilmesi
- 2 okulun Okul Afet ve Acil Durum Planlarının hazırlanması

7. Güvenli Yaşam Eğitimleri

Toplum eğitimi projesi kapsamında İstanbul halkının olası afetlere karşı hazırlanması ve korunması, toplum genelinde güvenli yaşam kültürünün yaygınlaştırılması ve toplumsal güç birliğinin oluşturulması amacıyla Güvenli Yaşam Eğitimleri gerçekleştirilmeye başlanmıştır.

Hedef Kitle

- Tüm İstanbul Halkı
- Kurum ve kuruluşlar

Eğitim Programları

- Güvenli Yaşam I
 - Kurumsal Tanıtım (İl Afet ve Acil Durum Müdürlüğü, İstanbul Proje Koordinasyon Birimi, İSMEP Projesi)
 - Afet ve Acil Durum Nedir?
 - Afetlerle Mücadelede Temel Bilgi ve Kavramlar
 - Türkiye, İstanbul ve Afetler
 - Afetlerin Etkileri
 - Afetlerle Nasıl Mücadele Edilir?
 - Afetlere Hazırlıkta Kurum/Kuruluş ve Bireylerin Sorumlulukları Nedir?
 - Güvenli Yaşam Kültürü Nedir?

- Konut Satın Alırken ya da Kiralarken Dikkat Edilmesi Gerekenler
 - Zorunlu Deprem Sigortası (ZDS)
 - Tehlike Avı
 - Yapısal Olmayan Risklerin Azaltılması (Ev, İş, Okul, Hastane)
 - Acil Durum Bilgi Kartı (Yetişkin/Çocuk)
 - Acil Durum Telefon Numaralarının Ne Zaman ve Nasıl Aranacağı
 - Deprem Sırasındaki Doğru Davranış Şekilleri
 - Afet ve Acil Yardım Planlarının Önemi (Okul, İşyeri, Hastane, Aile)
 - Güvenli Yaşam Gönüllüleri Kimdir?
 - İleri Seviye Eğitimlerin Tanıtımı
- Güvenli Yaşam II
- Bölge Dışı Bağlantı Kişisi
 - Tesisatların Kapatılması
 - Afet ve Acil Durum Çantası
 - Toplanma Yeri
 - Afetler Sonrası Psikolojik Destek
 - Yangın Önleme
 - Genel İlk Yardım Bilgisi
 - Selden Korunma
 - Tahliye
 - Yerinde Sığınak
 - Olağanüstü Durumlardaki Davranış Modelleri
 - Barınma
 - Güvenlik
 - Gıda, Su, Hijyen
 - İleri Seviye Eğitimlerin Tanıtımı
- Yerel Afet Gönüllüsü
- Hazırlık ve Zarar Azaltma*
- Depremde Altın Saatler, İlk 72 Saat
 - Modern Afet Yönetimi ve Yerel Afet Gönüllüsü Kavramı
 - Afetlere Hazırlıkta ilgili Kurum ve Kuruluşlar ile Bireylerin Rol ve Sorumlulukları
 - Kentlilik Bilinci ve Vatandaşlık Kavramı
 - Kentsel Riskler ve Kentsel Risklerin Azaltılması
 - Yapısal Riskler
 - Gönüllülük Kavramı ve Yerel Afet Gönüllüsü
 - Ekip Olmak
 - Paydaşlarla Birlikte Çalışmak
 - Mahalleseel Hazırlıklar
 - Veri Nasıl Toplanır? Rapor Nasıl Yazılır?
 - Projelendirme ve Dilekçe Yazımı
 - Uygulama
- Müdahale ve İyileştirme*
- Yangın Bilgisi ve Küçük Yangınlara Müdahale
 - Afetlerde İlk Yardım
 - Afetlerde İkincil Yardım
 - Afet Psikolojisi
 - YAG'larda Ekip Organizasyonu

- Hafif Arama Kurtarma
- Müdahalecinin Emniyeti
- Afet sonrası iyileştirme faaliyetleri
- Uygulama
- Güvenli Yaşam 1 Eğitici Eğitim Programı
- Güvenli Yaşam 1 Eğitim Halk Eğitim Programı
- Güvenli Yaşam 1 Eğitim Programı Kurum ve Kuruluş Versiyonları
 - Emniyet
 - Askeriye
 - Eğitim kurumları
- Güvenli Yaşam 2 Eğitimi Pilot Eğitim Programı
- Yerel Afet Gönüllüsü Pilot Eğitim Programı

Eğitim Materyalleri

- Birey ve Aileler için Depremde İlk 72 Saat (Güvenli Yaşam II)
- Depremde İlk 72 Saat (Güvenli Yaşam I)
- Aile Afet Planı
- Acil Durum Bilgi Kartı / Tehlike Avı Föyü
- Güvenli Yaşam Gönüllüsü Eğitim Değerlendirme Formu
- Tahliye Planı
- Yangın Tüpü
- İlk Yardım Eğitim Malzemeleri

Eğitim Tanıtım Görselleri

- Görsel Kullanım Kılavuzu
- Broşürler
- Afişler

Diğer

- Gönüllü takip platformu yazılımı

Yaygınlaştırma Faaliyetleri

Güvenli Yaşam 1	Güvenli Yaşam 2	Yerel Afet Gönüllüsü	Toplam
52.861	4.830	760	58.451

8. Üniversite Gönüllüleri – Yıldız Teknik Üniversitesi (2011)

Yıldız Teknik Üniversitesi Siyaset ve Uluslararası İlişkiler Kulübü (UİK) öğrencilerinin gönüllülük kapsamında halkla bütünleşmesi ve afetlere hazırlıkta halkın bilgilendirilmesi ve bilinçlendirilmesi için mahallelerde Güvenli Yaşam 1 eğitimlerinin verilmesine başlanmıştır.

Hedef Kitle

- Mahalle Sakinleri
- Muhtarlar
- Yıldız Teknik Üniversitesi Öğrencileri

Eğitmen Eğitimi Programı

- Sunum Becerileri
- İletişim Teknikleri
- Zaman Yönetimi
- Proje Adımları - Eğitim Nasıl Organize Edilir?/Projenin Sınırları Nedir?
- Gönüllülük Nedir?
- Veri Giriş Sistemi'nin Tanıtımı
- Güvenli Yaşam I Eğitmen Eğitimi
- Afet Zararlarını Azaltmaya Yönelik Şehir Planlama ve Yapılaşma Eğitimi
- Değerlendirme Kriterleri (Ön-Test + Son-Test + Sunum Becerileri)
- Sıkça Sorulan Sorular Kitapçığı
- Sunum Becerileri Uygulama

Etkinlik Tanıtım Görselleri

- Broşür
- Afiş
- El ilanı

Faaliyetler

- Tanıtım stantları
 - 18 – 28 Ekim 2010 tarihleri arasında Davutpaşa ve Yıldız Kampüsleri
 - 20-21 Aralık 2010 Davutpaşa Kampüsü
- Tanıtım toplantıları
 - 08 -16 Aralık 2010 Yıldız Kampüsü
 - 23 Aralık 2010 Davutpaşa Kampüsü
- Gönüllü eğitmen öğrenci kadro ile mülakatlar
 - 04-08 Ocak 2011
- Eğitmen eğitimleri
 - 07-09 Mart 2011
 - 10-12 Mart 2011
- Muhtar toplantısı
 - 24 Mart 2011- Eminönü Halk Eğitim Merkezi
- Yaygınlaştırma
 - Yıldız Teknik Üniversiteli **20** gönüllü eğitmenin eğitilmesi
 - Gönüllü eğitmenler tarafından **1.357** kişiye Güvenli Yaşam 1 eğitim eğitiminin verilmesi.

9. Güvenli Yaşam Web Sitesi (www.guvenliyasam.org)


İSMEP kapsamında yürütülen bilgilendirme ve bilinçlendirme çalışmalarını tamamlayıcı faaliyetler olarak proje ile ilgili idari birimler ile proje kapsamında yürütülen çalışmaların paylaşıldığı www.guvenliyasam.org web sitesi hazırlanmıştır. Projesi kapsamında gerçekleştirilen işlerin tanıtılması amacıyla hazırlanan web sitesinin içerik yönetimi, işletimi, bakımı, sosyal ve görüntülü reklam ağı ile kullanımı amaçlanmıştır.

Faaliyetler

- Güvenli Yaşam web sitesinin hazırlanması
- Web sitesinin sosyal medya ağları ile entegrasyonu
- Güvenli Yaşam Eğitim içeriklerinin eğitim başlıklarına göre çeşitlendirilmesi
- Gönüllü kayıt formlarının “Kurumsal – Bireysel – Çocuk” başlıklarında çeşitlendirilmesi
- Türkçe ve İngilizce içeriğin oluşturulması
- AFAD İstanbul kurumsal web sitesinin hazırlanması

Site İçeriği

- Güvenli Yaşam
- İSMEP Projesi
- Proje ile ilgili idari birimler
- Haberler
- Etkinlikler
- Bilgilendirme ve Bilinçlendirme Kampanyaları
- Güvenli Yaşam Çocuk Bölümü
 - Tehlike Avı çizgi film, roman ve PC Oyun
 - “Minik Gönüllü” sertifika bölümü
- Kütüphane
 - Eğitim Programları
 - Eğitim Materyalleri
- İletişim
- Arşiv



Afete Hazırlık için Kamuoyu Bilinçlendirme Kampanyaları (2008-2013)

Kamuoyunda afetlere karşı önleme kültürü oluşturularak toplumun farkındalığının artırılması amacıyla toplumu bilgilendirme ve bilinçlendirmeye yönelik olarak farklı tarihlerde iletişim kampanyaları düzenlenmiştir.

Yıl	Alt Bileşen Kodu	Kampanya Tarihleri	Kampanya Mottosu
2008	A5	17 Ağustos 2008	Güvenli Yaşam için 1 Adım Atalım
2009	A5	17 Ağustos 2009	
		12 Kasım 2009	
2012	A5	18-25 Mayıs 2012	Harekete Geç
		13 Ağustos - 19 Eylül 2012	
2013	A5	17-18 Ağustos 2013	Bir Saat Bir Hayat
		23-24 Ağustos 2013	

Afete Hazırlık için Kamuoyu Bilinçlendirme Kampanyaları 2008 – 2009

Depreme karşı el ele verdik geleceğimizi güçlendiriyoruz.



İletişim Mecraları	17 Ağustos 2008	17 Ağustos 2009	12 Kasım 2009	Toplam
Otobüs ve Metrobüs Afiş	1.000	600		1.600
Elektrik Direği	500	500		1.000
Medya Pano	50	50	30	130
Üstgeçit Afiş	25	20	15	60
Billboard	700	850	500	2.050
Metro Büyük Afiş	30			30
Dağıtılan Materyaller (İstanbul'un farklı ilçelerinde kurulan tanıtım stantlarında)	<ul style="list-style-type: none"> ○ Bilgi Kartı ○ Broşür ○ Magnet 	<ul style="list-style-type: none"> ○ "İlk 72 Saat" Yetişkin Kitabı ○ "Tehlike Avı" Çizgi Filmi ○ "Tehlike Avı" Çizgi Romanı ○ Magnet ○ "Güvenli Yaşam Gönüllüsü" Broşürü 	<ul style="list-style-type: none"> ○ "İlk 72 Saat" Yetişkin Kitabı ○ "Tehlike Avı" Çizgi Filmi ○ "Tehlike Avı" Çizgi Romanı ○ "Güvenli Yaşam Gönüllüsü" Broşürü 	
Materyal Dağıtım Adet	50.000	96.250	49.100	195.350

Afete Hazırlık için Kamuoyu Bilinçlendirme Kampanyaları 2012

Harekete Geç	18-25 Mayıs 2012	13-17 Ağustos 2012
Dağıtılan Materyaller (İstanbul'un 7 ilçesinde kurulan tanıtım stantlarında)	Çanta 29.750 ○ İSMEP Tanıtım Dergisi ○ "Tehlike Avı" Çizgi Filmi ○ "Güvenli Yaşam Gönüllüsü" Broşürü	El Broşürü 50.000 Güvenli Yaşam Broşürü 12.000 İSMEP Broşürü 12.000 Tehlike Avı Çizgi Filmi 12.000

Harekete Geç	18-25 Mayıs 2012		13-17 Ağustos 2012																				
İletişim Mecraları	Medya <ul style="list-style-type: none"> ○ Televizyon ○ Radyo ○ Gazete İnternet <ul style="list-style-type: none"> ○ Banner Yayını ○ E-posta Mobil Araç <ul style="list-style-type: none"> ○ Stant 	Açık hava <ul style="list-style-type: none"> ○ Billboard ○ Megalight ○ Raket ○ Üstgeçit Giydirmeleri ○ Cadde-Sokak Afişleri ○ Metro-Tramvay Alınlık ○ Outdoor TV ○ Otobüs İçi Ekranlar 	Poster Kullanım Alanları <ul style="list-style-type: none"> ○ İETT Otobüsleri ○ İDO ○ Metro , Tramvay Hattı ○ Kaymakamlıklar ○ Muhtarlıklar ○ İl Müdürlükleri ○ Hastaneler ○ Vergi Daireleri ○ Nüfus Müdürlükleri ○ AVM'ler 																				
Temel Göstergeler	Basın <table border="1" style="width: 100%;"> <thead> <tr> <th>Haber Adet</th> <th>Tiraj</th> <th>StxCm</th> <th>Reklam Eşdeğeri</th> <th>Erişim</th> </tr> </thead> <tbody> <tr> <td>26</td> <td>2.861.646</td> <td>3.102</td> <td>160.257 TL</td> <td>8.467.738</td> </tr> </tbody> </table> TV <table border="1" style="width: 100%;"> <thead> <tr> <th>Haber Adet</th> <th>Süre</th> <th>Reklam Eşdeğeri</th> </tr> </thead> <tbody> <tr> <td>109</td> <td>4:55:49</td> <td>7.382.496 TL</td> </tr> </tbody> </table> İnternet <table border="1" style="width: 100%;"> <thead> <tr> <th>Haber Adet</th> </tr> </thead> <tbody> <tr> <td>174</td> </tr> </tbody> </table>					Haber Adet	Tiraj	StxCm	Reklam Eşdeğeri	Erişim	26	2.861.646	3.102	160.257 TL	8.467.738	Haber Adet	Süre	Reklam Eşdeğeri	109	4:55:49	7.382.496 TL	Haber Adet	174
Haber Adet	Tiraj	StxCm	Reklam Eşdeğeri	Erişim																			
26	2.861.646	3.102	160.257 TL	8.467.738																			
Haber Adet	Süre	Reklam Eşdeğeri																					
109	4:55:49	7.382.496 TL																					
Haber Adet																							
174																							
Doğrudan Erişim	115.700 kişiye doğrudan erişim																						



Afete Hazırlık için Kamuoyu Bilinçlendirme Kampanyaları 2013

Bir Saat Bir Hayat																																												
Dağıtılan Materyaller	Çanta o İSMEP Tanıtım Dergisi o "Tehlike Avı" Çizgi Filmi o Magnet o "Güvenli Yaşam Gönüllüsü" Broşürü	65.850	(17-18 Ağustos ve 23-24 Ağustos 2013 tarihlerinde İstanbul'un 20 lokasyonunda kurulan tanıtım stantlarında dağıtılan)																																									
İletişim Mecraları	Medya o Televizyon o Radyo o Gazete İnternet o Banner Yayını o E-posta o Stant	Açık hava o Billboard o Megalight o Üst Geçit Giydirmeleri o Cadde-Sokak Afişleri o Metro-Tramvay Alınlık	Poster Kullanım Alanları o İETT Otobüsleri o Metro , Tramvay Hattı o Kaymakamlıklar o Muhtarlıklar o İl Müdürlükleri o Hastaneler o Vergi Daireleri o Nüfus Müdürlükleri																																									
Temel Göstergeler	<table border="1"> <thead> <tr> <th>Billboard</th> <th>Adet</th> </tr> </thead> <tbody> <tr> <td>Mecra</td> <td>Adet</td> </tr> <tr> <td>Billboard (11-17 Ağustos)</td> <td>875</td> </tr> <tr> <td>Billboard (18-24 Ağustos)</td> <td>850</td> </tr> <tr> <td>Billboard (25 Ağustos-1 Eylül)</td> <td>208</td> </tr> <tr> <td>Megalight</td> <td>62</td> </tr> <tr> <td>Üstgeçit Banner</td> <td>7</td> </tr> <tr> <td>Metro, Tramvay Alınlık</td> <td>500</td> </tr> </tbody> </table> <table border="1"> <tbody> <tr> <td>Google Adwords</td> <td>17.217</td> </tr> <tr> <td>Web Sitesi Ziyaretçi Sayısı</td> <td>38.461</td> </tr> <tr> <td>Güvenli Yaşam Eğitim Kaydı</td> <td>14.514</td> </tr> </tbody> </table>	Billboard	Adet	Mecra	Adet	Billboard (11-17 Ağustos)	875	Billboard (18-24 Ağustos)	850	Billboard (25 Ağustos-1 Eylül)	208	Megalight	62	Üstgeçit Banner	7	Metro, Tramvay Alınlık	500	Google Adwords	17.217	Web Sitesi Ziyaretçi Sayısı	38.461	Güvenli Yaşam Eğitim Kaydı	14.514	<table border="1"> <thead> <tr> <th>TV</th> <th>(6 farklı spot)</th> </tr> <tr> <th>Adet</th> <th>Süre</th> </tr> </thead> <tbody> <tr> <td>1.438</td> <td>57.701 saniye</td> </tr> </tbody> </table> <table border="1"> <thead> <tr> <th>Radyo</th> <th>(3 farklı spot)</th> </tr> <tr> <th>Adet</th> <th>Süre</th> </tr> </thead> <tbody> <tr> <td>1.344</td> <td>47.046 saniyelik</td> </tr> </tbody> </table> <table border="1"> <tbody> <tr> <td>Youtube</td> <td>5.139 görüntüleme</td> </tr> <tr> <td>Twitter</td> <td>3.210 takipçi</td> </tr> <tr> <td>Facebook</td> <td>4.339.210 kişi</td> </tr> <tr> <td>Banner</td> <td>4.854.570 yayın</td> </tr> </tbody> </table>	TV	(6 farklı spot)	Adet	Süre	1.438	57.701 saniye	Radyo	(3 farklı spot)	Adet	Süre	1.344	47.046 saniyelik	Youtube	5.139 görüntüleme	Twitter	3.210 takipçi	Facebook	4.339.210 kişi	Banner	4.854.570 yayın
Billboard	Adet																																											
Mecra	Adet																																											
Billboard (11-17 Ağustos)	875																																											
Billboard (18-24 Ağustos)	850																																											
Billboard (25 Ağustos-1 Eylül)	208																																											
Megalight	62																																											
Üstgeçit Banner	7																																											
Metro, Tramvay Alınlık	500																																											
Google Adwords	17.217																																											
Web Sitesi Ziyaretçi Sayısı	38.461																																											
Güvenli Yaşam Eğitim Kaydı	14.514																																											
TV	(6 farklı spot)																																											
Adet	Süre																																											
1.438	57.701 saniye																																											
Radyo	(3 farklı spot)																																											
Adet	Süre																																											
1.344	47.046 saniyelik																																											
Youtube	5.139 görüntüleme																																											
Twitter	3.210 takipçi																																											
Facebook	4.339.210 kişi																																											
Banner	4.854.570 yayın																																											



Afete Hazırlık için Kamuoyu Bilinçlendirme Kampanyaları (2008-2013) Genel Erişim

Kampanya	Doğrudan Ulaşılan Kişi
17 Ağustos 2008	50.000
17 Ağustos 2009	96.250
12 Kasım 2009	49.190
18 – 25 Mayıs 2012 "Harekete Geç "	29.750
13 – 17 Ağustos 2012 " Harekete Geç "	86.000
2013 – "Bir Saat Bir Hayat"	65.850
Toplam	377.040

"Sallanan Sandalye" Tiyatro Oyunu (2010-2013)

İSMEP kapsamında halkın deprem konusunda bilinçlendirilmesi için yapılan eğitim çalışmaları kapsamında önemli hedef kitlelerden biri olan çocuklara yönelik, deprem öncesi, sırası ve sonrası ile ilgili bilmeleri gereken bilgi ve beceriler ile doğru davranış modellerinin zihinlerinde kalıcı olması amacıyla tiyatro oyunu hazırlanmıştır.

Hedef Kitle

İSMEP kapsamında güçlendirilen, yıkılıp yeniden yapılan, ev sahibi ve diğer ilköğretim okulu öğrencileri


Gösterimler

Yıl	Alt Bileşen Kodu	Gösterim Yapılan Okul Sayısı	Gösterim Sayısı	İzleyici Sayısı
2010	A5	10	50	6.560
2011	A5	99	316	52.043
2012	A5	135	414	51.019
2010	A5	121	360	39.664
TOPLAM		365	1.140	149.286

İSMEP Rehber Kitaplarının Hazırlanması (2012-2014)

İSMEP Projesi kapsamında yapılan işlerin tanıtılması, iyi uygulama ve deneyimlerin paylaşılması kapsamında her biri ayrı konu içeren 8 kitap Türkçe ve İngilizce olarak hazırlanmıştır.



Türkçe ve İngilizce Hazırlanan Rehber Kitaplar

- İSMEP
- Afet ve Acil Durum Hazırlık ve Müdahale ve İyileştirme Planı (ADMİP)
- Afete Dirençli Şehir Planlama ve Yapılaşma
- Güçlendirme ve Yeniden İnşa Çalışmaları
- Toplum Kapasitesinin Geliştirilmesi & Toplum Eğitimleri
- Kültürel Mirasın Korunması
- Afet ve Acil Durum Kapasitesinin Artırılması
- Kentsel Risklerin Azaltılması

Rehber Kitap İçerikleri

- Ön Yazılar
- İSMEP Projesi
 - Proje'nin Genel Tanıtımı
 - Rehber Kitap Kapsamında Ele Alınan Alt Bileşen Tanıtımı
- Bilimsel Gerekçeleme
- İSMEP'te Yönetişim (Her bir Rehber Kitap Özelinde)
 - Genel İşleyiş
 - Karar Süreçleri
 - İşletim Süreçleri
 - Denetim Süreçleri
- Proje Deneyimleri
 - Tamamlanan Çalışmalar
 - Yürütülen Çalışmalar

- İyi Uygulamalar
- Başarı Hikayeleri
- Rakamsal Göstergeler
- Proje Etki Alanı
 - Toplumsal – Sosyal Etki
 - Çevresel Etki
 - Ekonomik Etki
- Paydaş Katılımı
 - İSMEP Paydaşları
 - İSMEP’te Paydaş Katılımı
 - Paydaşlarla İlişkiler ve Katılım Uygulamaları
 - Paydaş Görüşleri
- Toplumsal Katılım
 - Proje Yaklaşımı
 - Yararlanıcı Görüşleri
- Sürdürülebilirlik
 - Yaygınlaştırma Stratejileri
 - Sürdürülebilirlik Çözümleri
- Vizyon
 - Gerçekleştirilenler ve Hedefler

Güvenli Yaşam Çocuk Eğitimleri (2012-2014)

İSMEP Projesi kapsamında çocuklarda deprem ve depreme hazırlık bilincinin artırılmasına yönelik öğrenciler için Güvenli Yaşam Çocuk Eğitimleri hazırlanmıştır. Eğitimler, çocuklara belli bilgi, beceri ve doğru davranış modellerini kazandırmayı amaçlamıştır.

Hedef Kitle

İSMEP kapsamında güçlendirilen ve yeniden inşa edilen okullardaki ilköğretim öğrencileri

Eğitim Programları

- **Seviye I (1, 2, 3. sınıflara yönelik – interaktif)**
 - Tehlike Avı
 - Afet Çantası
 - Aile Afet Planı
 - Eğitim
 - Tatbikat
- **Seviye II: (4. ve üstü sınıflar yönelik)**
 - Afet nedir?
 - Depremi Tanıyalım
 - Türkiye’de Deprem
 - Depremde ilk 72 Saat - Güvenli Yaşam Kültürü
 - Depremden Önce
 - Bina Güvenliği
 - Zararları Önleme- Tehlike Avı
 - Aile Afet Planı
 - Afet Çantası
 - Deprem Sırasında
 - Çök-Kapan- Tutun

- Deprem Sonrasında
 - Tahliye
 - Bir Araya Gelme ve Haberleşme

Yaygınlaştırma Faaliyetleri

- 80 okulda
- 121.721 öğrenciyi Güvenli Yaşam Çocuk eğitiminin verilmesi

İstanbul Afet Hazırlıkları Kapsamında Sosyal Kapasite Geliştirme Faaliyetleri (2012-2015)

Bireysel, kurumsal ve kentsel seviyede afetlere dirençli bir İstanbul için yürütülen risk azaltma çalışmalarının sosyal kapasite inşa etme ve geliştirme faaliyetleri ile ilgili tüm paydaşlara yaygınlaştırılması ve İl Afet ve Acil Durum Müdürlüğü'nün mevcut yönetim yapısına entegre, toplumun katılımı ve gönüllülerin yönetimini içeren bir model ve işletim önerilerinin oluşturulması amaçlanmıştır.

Eğitim Programlarının Revizyonu


- Eğitimci Eğitimi Programı
- Güvenli Yaşam I (1 Saat)
 - Afetlerle Mücadelede Temel Bilgi ve Kavramlar
 - Güvenli Yaşam Kavramı ve Kültürü
 - Afet Hazırlıklarında Toplumsal Güç Birliği
 - Yaşam Çevremizdeki Riskler
 - Yaşam Çevremizdeki Risklerin Azaltılması
 - Yapısal Olmayan Risklerin Azaltılması
 - Aile Afet Planı
 - Afet ve Acil Durum Çantası
 - Önemli Aile Bilgileri
 - Bölge Dışı ve Şehir İçi Destek Kişileri
 - Acil Durum Bilgi Kartları (Yetişkin, Çocuk)
 - Acil Durum İletişim Bilgileri Kartı
 - Toplanma Alanı ve Buluşma Yerleri
 - Özel İhtiyaç ve Özel İlgi Grupları
 - Afetler Sırasında Doğru Davranış Şekilleri
 - Afet Sonrası İlk Saatler
- Güvenli Yaşam II (4 Saat)
 - Afet ve Acil Durumlar için Hazırlık
 - Kentlilik Bilinci
 - Küçük Yangınlara Müdahale Bilgisi
 - Tahliye Bilgisi
 - Genel İlk Yardım Bilgisi
 - Afetlerde Psikolojik Destek
 - Temel İhtiyaçların Karşılanması
 - Afet Sonrası İyileştirme Çalışmalarına Katılım
 - Yerel Afet Gönüllüleri ile Çalışmak
 - Diğer Afetler Öncesi, Sırası ve Sonrası Yapılacaklar
 - Aile Afet Planı Danışmanlığı



○ Yerel Afet Gönüllüsü

Mahallese (60 Saat)

- 1. Bölüm: Afet Öncesi Mahallese Hazırlıklar:
 - İlk 72 Saat
 - Modern Afet Yönetimi ve Yerel Afet Gönüllüsü Kavramı
 - Kentsel Riskler ve Kentsel Risklerin Azaltılması
 - Yapısal Riskler
 - Mahallese Hazırlıklar
 - Veri Toplama ve Raporlama
 - Uygulamalar
- 2. Bölüm: Hafif Kentsel Arama Kurtarma
 - YAG'larda Ekip Organizasyonu
 - YAG Çalışma Emniyeti
 - Afetlerde İlk Yardım
 - Küçük Yangınlara Müdahale
 - Hafif Kentsel Arama ve Kurtarma



Kurumsal (44 Saat)

- 1. Bölüm: Afet Öncesi Kurumsal Hazırlıklar
 - Afet ve Acil Durum Yönetimi ve Temel İlkeleri
 - Afet ve Acil Durum Planlaması Tehlike ve Risk Analizi
 - Zarar Azaltma
 - Acil Durum Servisleri, Koordinasyon ve OKS Şeması
 - Uygulama Yönergeleri
 - Eğitim ve Tatbikatlar
 - Karşılıklı Yardımlaşma ve İşbirliği
 - Kaynak Yönetimi ve Gönüllüler
- Bölüm 2: Hafif Kentsel Arama Kurtarma
 - YAG'larda Ekip Organizasyonu
 - YAG Çalışma Emniyeti
 - Afetlerde İlk Yardım
 - Küçük Yangınlara Müdahale
 - Hafif Kentsel Arama ve Kurtarma

Yaygınlaştırma Faaliyetleri

Güvenli Yaşam 1	Güvenli Yaşam 2	Yerel Afet Gönüllüsü	Toplam
180.000	25.000	1.000	206.000

Pilot Okulların Afet ve Acil Durum Planlarının Hazırlanması (2014-2015)


İSMEP kapsamında, İstanbul genelinde yeniden inşası tamamlanarak ve/veya güçlendirilerek depremlere karşı yapısal dirençleri artırılan her ilçeden 1 adet olmak üzere toplamda 39 eğitim kurumunun, bütünlükte afet yönetimi ilkeleri çerçevesinde planlama ve hazırlık çalışmalarının tamamlanarak öğrencileri, öğretmenleri, idari personeli, çalışanları ve velileri için güvenli bir çevre oluşturmak, eğitim kurumlarının afet ve acil durum planlama kapasitelerini artırmak ve tüm afet ve acil durumlarda eğitim sürekliliğinin sağlanmasına katkıda bulunulması amacıyla hayata geçirilmiştir.

İstanbul İl Afet ve Acil Durum Müdürlüğü, İstanbul Proje Koordinasyon Birimi ve İstanbul İl Millî Eğitim Müdürlüğü ile yapılan işbirliği toplantısının ardından plan işlerliği amaçlı yönerge dokümanının hazırlanarak İstanbul'un 39 ilçesinde seçilen 39 okula dağıtılmıştır. Bu okullarda aşağıda listelenen faaliyetler gerçekleştirilmiştir:

- Bilgilendirme toplantıları
- Okul afet ve acil durum planlama ekiplerinin oluşturulması
- Okul afet ve acil durum yönetimi planı taslağı, kılavuz dokümanı ve plan hazırlama eğitimleri
- Okul afet acil durum planlarının hazırlanması
- Masabaşı tatbikatları
- Plan tanıtım seminerleri
- Çök-Kapan-Tutun ve tahliye tatbikatları

Pilot çalışmanın ardından tamamlayıcı eğitim ihtiyaçlarını tespit ve öneri raporu hazırlanmıştır. Çalışma, Birleşmiş Milletler Güvenli Okul Programında (UNISDR - Safe Schools Program) en iyi uygulama seçilerek Türkiye'yi bu alanda lider ülke haline getirmiştir.


Lise ve Üniversiteler için Güvenli Yaşam Eğitimleri (2014-2015)

İstanbul'da yaşayan 15-26 yaş arasındaki gençlerin "Güvenli Yaşam Eğitimi" ile afetlere karşı alabilecekleri önlemler hakkında bilgilendirilmek ve bilinçlendirilmek; aynı zamanda yeni nesil eğitim uygulamaları arasında bulunan e-egitim metodunu afete hazırlık konusuna uyarlayarak İstanbul genelinde "Güvenli Yaşam Kültürü"nü oluşturmasına ve yaygınlaşmasına katkı sağlamak amacıyla düzenlenmiştir.



Eğitim Programları

- Eğitimci Eğitimi Programı
 - Güvenli Yaşam Eğitimci Eğitimi
 - Sunum Becerileri ve İletişim Eğitimi
 - Veri Giriş Sistemi Eğitimi
- Lise ve Üniversite Öğrencileri için Güvenli Yaşam Eğitim Programı
 - 1.Adım: Yaşam Alanlarındaki Riskleri Azaltın.
 - 2.Adım: Aile Afet Planınızı Hazırlayın.
 - 3.Adım: Afet ve Acil Durum Çantanızı Hazırlayın.
 - 4.Adım: Evinizin Yapısal Risklerini Belirleyin.
 - 5.Adım: Can ve Mal Varlığınızı Güvenceye Alın.
 - 6.Adım: Afet Sırasında Korunun.
 - 7.Adım: Yaralanmaları ve Hasarı Kontrol Edin.
 - 8.Adım: Aile Afet Planınızı Uygulayın E-egitim



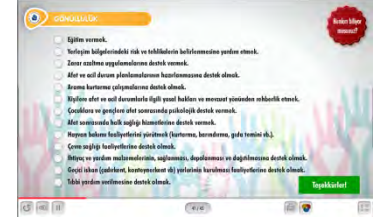
- 8 adıma ilave olarak:
 - İstanbul Afet Müdahale Planı (İSTAMP)
 - Okul Afet ve Acil Durum Planlama ve Önemi
 - İstanbul Güvenli Yaşam Gönüllülük Sistemi
 - Gönüllülük ve Afetler
 - Afetlerde Gönüllülük Alanları

○ Güvenli Yaşam e-Eğitim

- SCORM uyumlu videoinfografik eğitim programı

Eğitim Altyapısı

- Eğitim Takip Platformu (egitmen.guvenliyasam.org)
- e-Eğitim Sitesi (e-egitim.guvenliyasam.org) ve LMS



Eğitmen Eğitimleri

Gönüllü Lise Öğretmenleri	Gönüllü Üniversite Öğrencileri	Toplam
150	50	200

Yaygınlaştırma Faaliyetleri

Lise Öğrencileri için Güvenli Yaşam	Üniversite Öğrencileri için Güvenli Yaşam	Güvenli Yaşam e-eğitim ^(*)	Toplam
150.000	20.000	50.000	220.000

^(*) e-eğitimi teşvik etmek amacıyla, e-egitim.guvenliyasam.org üzerinden eğitime katılan 10 kişiye noter huzurunda yapılan çekilişle iPad verilmiştir.

Afete Hazırlık Kapsamında Eğitim Modül ve Materyallerinin Tasarımı, Uygulanması ve Yaygınlaştırılması ile Halkın Bilinçlendirilmesi Kampanyaları Müşavirlik Hizmetleri (2019-2022)

İSMEP bileşenleri kapsamında AFAD İstanbul'un kurumsal kapasitesinin artırılması, toplum afet bilinci eğitimlerinin İstanbul halkına geliştirilmiş materyaller eşliğinde yaygın olarak ulaştırılması, Başbakanlık AFAD Gönüllü Akreditasyon Sisteminin İstanbul AFAD içerisinde pilot çalışmasının gerçekleştirilmesi, toplum eğitim modüllerinin revizyonu, mevcut web sitesinin yeniden tasarlanması ve bunlarla ilgili iletişim çalışmalarının yapılması hedeflenmektedir.

Proje ana başlıkları:

1. Toplum afet farkındalık eğitim programlarının yenilikçi yaklaşımlarla geliştirilmesi ve yaygınlaştırılması
2. Web portalı ve mobil aplikasyonun geliştirilmesi ve işletilmesi
3. Toplum eğitim modüllerinin revizyonu ve geliştirilmesi
4. İletişim çalışmalarının gerçekleştirilmesi
5. Etki değerlendirme analizinin yapılması

1. Toplum Afet Farkındalık Eğitim Programları

Hazırlanan Eğitim Programları

- Afete Hazır Aile
 - Birey ve Aileler için Afet Farkındalık Eğitimi
 - Eğitimci Eğitimi
- Afete Hazır Okul
 - Okul Öncesi için Afet Farkındalık Eğitimi
 - İlkokul Öğrencileri için Afet Farkındalık Eğitimi
 - Ortaokul Öğrencileri için Afet Farkındalık Eğitimi
 - Lise Öğrencileri için Afet Farkındalık Eğitimi
 - Öğretmenler için Afet Farkındalık Eğitimi
 - Veliler için Afet Farkındalık Eğitimi
- Afete Hazır Genç
 - Gençler için Afet Farkındalık Eğitimi
 - Eğitimci Eğitimi
- Afete Hazır İşyeri
 - Çalışanlar için Afet Farkındalık Eğitimi
 - Afet ve Acil Durum Planlama Eğitimi
 - Eğitimci Eğitimi
- Toplum Afet ve Acil Durum Ekipleri (TAE) Eğitimi
 - Hafif Kentsel Arama ve Kurtarma
 - Afetlerde İlk Yardım Eğitimi
 - Temel Yangın Bilgisi Eğitimi
 - Afet Psikolojisi Eğitimi
 - Afet Etiği Eğitimi
 - Barınma Eğitimi
 - Hijyen Eğitimi
 - İletişim Becerileri ve Takım Çalışması Eğitimi




Hazırlanan Eğitim Materyalleri

- Afet ve Acil Durum Aile Planı Kitapçığı (Afete Hazır Aile için)
- Öğretmen Etkinlikleri Kitabı (Afete Hazır Okul için)
- Eğitimci Kitapları (Tüm eğitim programları için)
- Destek AFAD Gönüllüsü Katılımcı Kitabı (TAE için)



Yaygınlaştırma Faaliyetleri

Eğitim	Ulaşılan Kişi
Eğitimci Eğitimi	100
Afete Hazır Aile Eğitimi	131.064
Afete Hazır Okul Eğitimi	188.480
Afete Hazır İş Yeri Eğitimi	5.848
Afete Hazır Genç Eğitimi	803
Toplum Afet ve Acil Durum Ekipleri Eğitimi	865
TOPLAM	327.160



2. Web Portalı ve Mobil Aplikasyon

- Eğitim Takip ve Raporlama Sistemi (afetehazir.ist)
- Mobil Aplikasyon
- Proje Karşılama Sayfası (afetehazir.istanbul)



3. Toplum Eğitim Modülleri

Hazırlanan Eğitim Modülleri

- Afetlerde Psikososyal Destek Rehberi
- Eğitim Kurumları için Afet ve Acil Durum Planlama Rehberi
- Sanayi ve İşyerleri için Afet ve Acil Durum Planlama Rehberi
- Sağlık Kuruluşları için Afet ve Acil Durum Planlama Rehberi
- Engelli Bireyler için Afet ve Acil Durum Planlama Rehberi
- Afet Risklerini Azaltmaya Yönelik Şehir Planlama ve Yapılaşma Rehberi



4. İletişim Çalışmaları

- İletişim Stratejisi

5. Etki Değerlendirme Çalışmaları

- Toplum Afet Farkındalık Eğitimleri Öncesi Araştırma Raporu

B Bileşeni Öncelikli Kamu Binaları için Sismik Riskin Azaltılması

Okul, hastane, yurt, idari ve sosyal hizmet binalarının depreme karşı dayanıklı, güvenli, modern ve enerji verimli hale getirilmesi amacıyla kamu binalarının güçlendirme ve yeniden yapım çalışmaları yürütülmekte, kültürel miras kapsamındaki yapıları gelecek nesillere ulaştırabilmek için bu yapıların maruz kaldıkları sismik risklerin giderilmesi sağlanmaktadır.

Çocuklarımızın okuduğu okullar, tüm vatandaşlarımızın hizmet aldığı hastaneler, idari ve sosyal kurumlar gibi İstanbul halkıyla doğrudan buluşan yapılardan 1.548 kamu binası depreme karşı güçlendirilmiş ya da yeniden yapılmıştır.

1.118 eğitim kurumunda yaklaşık 5 milyon metrekarelik okul binasını depreme karşı güçlendirilerek 1.6 milyondan fazla öğrencinin daha güvenli binalarda öğrenim görmesi sağlanmıştır.

Okullarda gerçekleştirilen bu güçlendirme/yeniden yapım çalışmaları ve afet acil durum planları ile Türkiye, Birleşmiş Milletlerin yürüttüğü Okul Güvenliği Programı'nda "Lider Ülke" olarak seçilmiştir. Alınan bu değerli unvan ile deneyimlerimizin diğer ülkelerle de paylaşılmasına başlanmıştır.

Proje bünyesinde 115 hastane, poliklinik ve sağlık ocağı binası depreme karşı dayanıklı hale getirilmiştir. Yaklaşık 1 milyon metrekarelik kapalı alana sahip, İstanbul'un en önemli 3 hastanesi de yıkılıp yeniden yapılmıştır:

- Prof. Dr. Süleyman Yalçın Şehir Hastanesi
(1. Faz tamamlanmış olup 2. Faz projelendirmesi devam etmektedir)
- Kartal Dr. Lütfi Kırdar Şehir Hastanesi
(Yerleşke içerisinde Onkoloji Hastanesinin yapımı için projelendirme tamamlanmak üzeredir)
- Prof. Dr. Cemil Taşcıoğlu Şehir Hastanesi
(1. Faz tamamlanmış olup, yerleşke içerisinde Onkoloji hastanesi, Konferans salonu ve Eğitim tesislerinin de olduğu 2. Faz inşaatı başlamıştır)

Bu hastanelerin deprem anında bile kesintisiz hizmet verebilmesi için her yapıya özel tasarlanan sismik izolatör sistemi kullanılmıştır.

Bu hastanelerin haricinde, sismik izolatör teknolojisi ile güçlendirilen dünyanın en büyük hastanesi unvanına sahip olan Marmara Üniversitesi Başlıbüyük Eğitim ve Araştırma Hastanesi (yeni adı ile Prof. Dr. Asaf Ataseven Hastanesi) modern ihtiyaçlara da cevap verebilecek şekilde projelendirilerek depreme karşı dayanıklı hale getirme çalışmaları tamamlanmıştır.

Türkiye'nin en modern kadın doğum ve çocuk hastanesi olan Ümraniye Kadın Doğum ve Çocuk Hastanesi, hizmet kalitesi ve teknolojisi ile Avrupa standartlarına uygun olarak inşa edilmiş, hastanenin mimarisinde çocuklar için özel bölümler de tasarlanmıştır.

Geçtiğimiz 16 yıllık dönemde İPKB, katılımcı süreçlerin yürütüldüğü, çağdaş ve yenilikçi (inovatif) bir yönetim modeliyle ön plana çıkmıştır. Planlama ve tasarım süreçlerinin başta faydalanıcılar olmak üzere çalışmalardan etkilenen tüm paydaşlarla birlikte yönetilmesiyle talep ve ihtiyaçlara uygun projeler ortaya konulmuştur. Projelendirme esnasında ise yeni teknolojileri ve malzemeleri içeren, binanın ekonomik ömür devrini düşünerek işletim-bakım dönemlerinde kolaylık sağlayacak çözümlere yönelen bir tasarım süreci yürütülmüştür.



Kadıköy Atatürk Fen Lisesi



Küçükçekmece Akşemsettin İlkokulu



Küçükçekmece Akşemsettin İlkokulu



Bahçelievler Anadolu Lisesi




Bahçelievler Anadolu Lisesi



Kadıköy Erenköy Kız Lisesi




Şile Necda Moralıgil İlkokulu ve Ortaokulu



Başakşehir Zahir Mehmet Şevket İlkokulu



Küçükçekmece Zuhal İlkokulu



Küçükçekmece Zuhal İlkokulu



Küçükçekmece Zuhal İlkokulu



Bakırköy Anadolu İmam Hatip Lisesi




Bakırköy Anadolu İmam Hatip Lisesi



Zeytinburnu Fatma Süslügil İlkokulu ve Ayhan Şahenk Ortaokulu



Zeytinburnu Fatma Süslügil İlkokulu ve Ayhan Şahenk Ortaokulu




Zeytinburnu Fatma Süslügil İlkokulu ve Ayhan Şahenk Ortaokulu



Üsküdar Haydarpaşa Endüstri Meslek Lisesi



Üsküdar Haydarpaşa Endüstri Meslek Lisesi



Küçükçekmece Eşref Bitlis Anadolu Lisesi



Küçükçekmece Eşref Bitlis Anadolu Lisesi

İPKB tarafından hayata geçirilen projeler binaların afetlere karşı güçlü hale getirilmesinin yanı sıra enerji, su ve doğal kaynak tasarrufunun sağlanması, çevreyle uyumlu ve insan sağlığının desteklendiği sürdürülebilir binaların tasarlanması, inşa edilmesi ve işletilmesi kriterlerini de içermektedir. Bu yönü ile de dünyanın en saygın yeşil bina derecelendirme sistemleri tarafından çeşitli sertifikalarla ödüllendirilmiştir.

Dünyanın en prestijli ve en çok kabul gören LEED Sertifikası USGBC (Amerikan Yeşil Binalar Konseyi) tarafından binaların su verimliliği, enerji verimliliği, sürdürülebilirlik, iç hava kalitesi, tasarımda yenilik ve bölgesel önlem kriterleri üzerinden yapılan değerlendirmeler sonucunda verilmektedir. İSMEP kapsamında yeniden yapımları gerçekleştirilen İstanbul Atatürk Fen Lisesi “LEED Platinum” ve Kartal Dr. Lütfi Kırdar Eğitim ve Araştırma Hastanesi “LEED Gold” Sertifikası almaya hak kazanmıştır.



Kadıköy Atatürk Fen Lisesi



Kartal Dr. Lütfi Kırdar Şehir Hastanesi

Kartal Dr. Lütfi Kırdar Eğitim ve Araştırma Hastanesi ayrıca, Dünya Bankası grubu kuruluşu olan International Finance Corporation (IFC) tarafından enerji, su ve kullanılan malzemelerin verimliliği konusunda yapılan değerlendirmeler sonucunda verilen EDGE Sertifikasının da sahibidir.

Bu özelliği ile Kartal Dr. Lütfi Kırdar Eğitim ve Araştırma Hastanesi her iki yeşil bina sertifikasına sahip alanında dünyadaki en büyük bina konumundadır.

Öte yandan İSMEP Projesi kapsamında yeniden yapılan Prof. Dr. Cemil Taşcıoğlu Şehir Hastanesi ve Göztepe Şehir Hastanesinin de yeşil bina sertifikasyon süreçleri devam etmektedir.

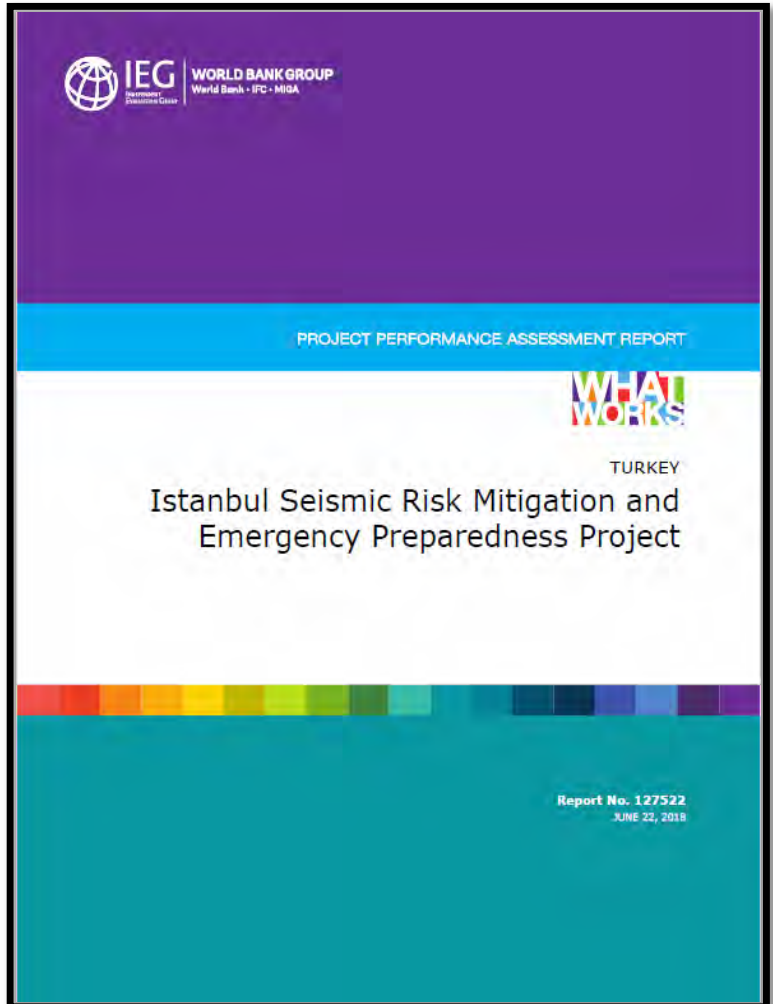
İPKB başarılarına bir yenisini USGBC tarafından verilen LEED Leadership (LEED liderlik) 2021 Avrupa ödülüyle eklemiştir.

Ayrıca, ISMEP Projesi 2013 Temmuz ayında Avrupa Konseyi Kalkınma Bankası'na 4 üstünden 4 puanla derecelendirilmiştir.

Yine Dünya Bankası'nın 2018 tarihli Bağımsız Değerlendirme Grubunca (IEG) hazırlanmış olan "Proje Performansı Değerlendirme Raporu"nda¹ aşağıdaki ifadelere yer verilmiştir:

"Proje, hedeflerine ulaşmada oldukça başarılı oldu. Birkaç önemli faktör buna yol açtı.

İSMEP, belirli bir afete müdahale etmeden afet riskinin azaltılmasını destekleyen yeni nesil projelerde ilklerden biriydi. Proje tasarımı, acil müdahale ve yeniden inşa projesi yerine bağımsız bir proje olarak afet riskini ve kırılganlığını azaltmaya odaklandı. Önemli bir başarı faktörü, proje uygulama biriminin yerel olarak İstanbul'da yer almasıyla birlikte bölgesel, çok sektörlü bir yaklaşımı benimseme kararıydı. Proje tasarımı, afet risk yönetimini iyileştirmek için en kritik ihtiyaçların çoğunu kapsıyordu. Tasarım, iddialı ama gerçekçi hedefler belirleyerek uygun bir proje kapsamı belirledi. Özel binaların risk azaltma finansmanını dahil ederek proje kapsamını daha da genişletme kararı, o sırada sınırlı hükümet iştahı, ev sahiplerinin sınırlı ödeme istekliliği ve çözülmemiş finansman modelleri sorunları göz önüne alındığında muhtemelen doğru olacaktır. Mali afet risk yönetimi, Türkiye için ulusal düzeyde bir zorluk olmaya devam etmektedir. Bu nedenle, her halükârda, bir alt-ulusal projede ele alınması tavsiye



¹ World Bank Group - Project Performance Assessment Report-Turkey, Istanbul Seismic Risk Mitigation And Emergency Preparedness Project (IBRD-47840 And IBRD-80330), June 22, 2018

edilmezdi.

Proje uygulaması, yarı özerk, oldukça yetenekli, profesyonel bir proje koordinasyon/uygulama biriminden büyük ölçüde yararlandı. Kapsamlı Dünya Bankası desteğiyle yapılandırılmış güçlü bir proje platformu, uluslararası finans kuruluşlarından (IFI'ler) önemli miktarda ek finansman çekmiş ve böylece ölçeğini artırmıştır. Proje, yatırım önceliklerini belirlemek için kanıta dayalı bir sistem geliştirdi ve uyguladı. Aynı zamanda, satın alma konusunda pratik ve etkili yaklaşımlardan ve on yılı aşkın bir süredir Dünya Bankası'nın sürekli ve faydalı desteğinden yararlandı.

Proje kanıtları, İstanbul'da kamu binalarının depreme karşı savunmasızlığında önemli bir azalma olduğunu göstermektedir. İSMEP, Türkiye'deki tipik yeni kamu bina inşaatlarından daha üstün kaliteli binalar üretti. Uygun olan yerlerde güçlendirme tekniklerinin kullanılması, işletme ve bakım maliyetlerinin azaltılması (özellikle enerji verimliliğinden) ve tek bir proje üzerinden çok sektörlü yatırımların gerçekleştirilmesindeki sinerji nedeniyle alt projeler maliyet etkindi. Proje, İstanbul'da afet yönetimi ve acil müdahale kapasitesinde çarpıcı bir gelişmeyi destekledi. Ayrıca, proje tarafından yürütülen etki değerlendirmelerinden elde edilen kanıtlar, bilinçlendirme ve eğitim faaliyetlerinin olumlu bir etkisi olduğunu göstermektedir.”

B Bileşeni kapsamındaki güçlendirme, yeniden yapım, kültürel mirasın korunması ve sosyal rehberlik çalışmalarını içeren bilgiler aşağıda özetlenmiştir.



B1 Güçlendirme Çalışmaları



B2 Yeniden Yapım Çalışmaları



B3 Kültürel Mirasın Korunması



B4 Sosyal Rehberlik Çalışmaları

B1. Güçlendirme Çalışmaları

Yaşadığımız 1999 Marmara Depremi ve dünyadaki büyük deprem örneklerinde incelediğimiz üzere binaların afetlere karşı göstermiş olduğu yapısal direnç hayati önem taşımaktadır.

Japonya Uluslararası İşbirliği Ajansı'nın (JICA) 2002 yılında hazırlamış olduğu rapora göre İstanbul'da yaklaşık 350 bin bina risk altında bulunmaktadır.

Güçlendirme çalışmalarında temel amaç, ilgili bölge için gerçekleşebileceği öngörülen en şiddetli depremde bile bir yapının can kaybına yol açmayacak şekilde performans göstermesidir. Bu kapsamda, kamu binaları en şiddetli depremlerde dahi ayakta kalabilecek şekilde tasarlanmakta ve herhangi bir kesinti yaşamaksızın hizmet vermeye devam edebilecek düzeyde yapılar haline gelmeleri için çalışmalar yapılmaktadır.

Projemizin başlangıç aşamasında İstanbul Valiliği, İstanbul İl Milli Eğitim Müdürlüğü, paydaşlar ve akademisyenlerin katılımı ile bir dizi toplantı gerçekleştirilmiş ve bu toplantılar sonunda kamu binaları için bir envanter oluşturulmuştur. Bu binaların önceliklendirilmesi için sektörel olarak kriterler (afet esnasında erişim, binanın teknik özellikleri, kapasitesi/kullanıcı sayısı/hizmet verdiği nüfus, fay hattına uzaklık, afet yönetim planındaki önemi vs.) belirlenmiş, daha sonra tüm kamu binaları belirlenen kriterlere göre sıralanmış ve öncelik listesi nihai halini almıştır.

İstanbul genelindeki kamu binaları için yapılan fizibilite çalışmalarından sonra güçlendirme ve güçlendirmeden doğan onarımların yeniden yapım maliyetine oranı %40'tan az olan binalar için güçlendirme proje tasarım ve uygulama çalışmaları yapılmaktadır.

Güçlendirilen kamu binaları sayıları şu şekildedir:

BİNA TÜRÜ	TAMAMLANAN		DEVAM EDEN		İHALE AŞAMASI		TOPLAM	
	Kampüs	Bina	Kampüs	Bina	Kampüs	Bina	Kampüs	Bina
Okullar	721	877	17	18	24	28	762	923
Hastaneler	12	48					12	48
Poliklinikler - Sağlık Ocakları	59	59					59	59
İdari Binalar	25	43					25	43
Yurt Binaları	12	28					12	28
Sosyal Hizmet Binaları	8	16					8	16
Toplam	837	1.071	17	18	24	28	878	1.117

B2. Yeniden Yapım Çalışmaları


Kamu binaları için güçlendirme ve güçlendirmeden doğan onarımların yeniden yapım maliyetine oranı %40'tan fazla olduğu durumlarda güçlendirme yerine yeniden yapım projelendirme ve uygulama çalışmaları yapılmaktadır.

Yeniden yapım tasarımı yapılan her kamu binası, kullanıcı kurumun ve bölgenin ihtiyaçlarına uygun olarak afetlere dayanıklı, çevreye uyumlu, enerji verimliliğini göz önünde bulunduran modern yeni binalar olarak projelendirilmektedir.

Projelendirme çalışmalarında, binaların gerek fonksiyonları gerekse dış görünüşleri ile buldukları bölgeye değer katmaları hedeflenmektedir.

Şubat 2022 itibarıyla yeniden yapılan kamu binaları sayıları şu şekildedir:

BİNA TÜRÜ	TAMAMLANAN		DEVAM EDEN		İHALE AŞAMASI		TOPLAM	
	Kampüs	Bina	Kampüs	Bina	Kampüs	Bina	Kampüs	Bina
Okullar	305	337	50	54	1	1	356	392
Hastaneler	5	5	1	1			6	6
Poliklinikler - Sağlık Ocakları	2	2					2	2
İdari Binalar	7	11	3	3			10	14
Yurt Binaları	1	10					1	10
Sosyal Hizmet Binaları	2	6	1	1			3	7
Toplam	322	371	55	59	1	1	378	431



İSMEP B BİLEŞİNİ KAPSAMINDA YÜRÜTÜLEN İNŞAAT ÇALIŞMALARI

Rapor Tarihi: 31.01.2022

BİNA TÜRÜ	TAMAMLANAN			DEVAM EDEN			İHALE AŞAMASI			TOPLAM		
	Kampüs	Bina	m ²	Kampüs	Bina	m ²	Kampüs	Bina	m ²	Kampüs	Bina	m ²
GÜÇLENDİRME VE ONARIM İNŞAAT ÇALIŞMALARI												
Okullar	721	877	2.703.578	17	18	43.277	24	28	72.248	762	923	2.819.103
Hastaneler	12	48	212.446							12	48	212.446
Poliklinikler - Sağlık Ocakları	59	59	91.432							59	59	91.432
İdari Binalar	25	43	191.373							25	43	191.373
Yurt Binaları	12	28	70.820							12	28	70.820
Sosyal Hizmet Binaları	8	16	23.552							8	16	23.552
Güçlendirme Toplamı	837	1.071	3.293.201	17	18	43.277	24	28	72.248	878	1.117	3.408.726

YENİDEN YAPIM İNŞAAT ÇALIŞMALARI												
Okullar	305	337	2.019.733	50	54	409.553	1	1	9.759	356	392	2.439.045
Hastaneler	5	5	932.544	1	1	70.000				6	6	1.002.544
Poliklinikler - Sağlık Ocakları	2	2	5.417							2	2	5.417
İdari Binalar	7	11	84.618	3	3	42.426				10	14	127.044
Yurt Binaları	1	10	123.135							1	10	123.135
Sosyal Hizmet Binaları	2	6	5.700	1	1	7.437				3	7	13.137
Yeniden Yapım Toplamı	322	371	3.171.147	55	59	529.416	1	1	9.759	378	431	3.710.322

Genel Toplam	1.159	1.442	6.464.348	72	77	572.693	25	29	82.007	1.256	1.548	7.119.048
---------------------	--------------	--------------	------------------	-----------	-----------	----------------	-----------	-----------	---------------	--------------	--------------	------------------

Güçlendirilen Eğitim Kurumları Listesi

No	İlçe	Güçlendirilen Eğitim Kurumu	İlk Yapım Yılı	Coğrafi Koordinat	
				X	Y
1	Adalar	Burgazada İlköğretim Okulu	1962	40,883965	29,063619
2	Adalar	Büyükkada Şehit Murat Yüksel İlkokulu		40,869350	29,127800
3	Adalar	Kınalıada Mehmetçik İlkokulu		40,906387	29,054580
4	Arnavutköy	Ahmet Yesevi İlköğretim Okulu	1993	41,200859	28,731265
5	Arnavutköy	Anafartalar Ortaokulu		41,194349	28,722826
6	Arnavutköy	Arnavutköy Kız Meslek Lisesi	1994	41,193136	28,711700
7	Arnavutköy	Ayazma İlköğretim Okulu	1992	41,185503	28,760534
8	Arnavutköy	Cemal Reşit Rey İlköğretim Okulu	1989	41,184494	28,735083
9	Arnavutköy	Deliklikaya İlköğretim Okulu	1998	41,111573	28,654065
10	Arnavutköy	Durusu Hüseyin Ökten Lisesi	1971	41,307255	28,672887
11	Arnavutköy	Hadımköy İlköğretim Okulu	1994	41,154505	28,620772
12	Arnavutköy	Halis Kutmangil İlkokulu - Ortaokulu		41,215564	28,744250
13	Arnavutköy	Karaburun Orfi Çetinkaya İlkokulu		41,340520	28,678096
14	Arnavutköy	Mehmet Akif Ersoy Lisesi	1993	41,185370	28,735221
15	Arnavutköy	Örfe Çetinkaya Mesleki ve Teknik A. Lisesi	1998	41,199154	28,737790
16	Arnavutköy	Sabri Akın İlköğretim Okulu	1983	41,198997	28,763772
17	Arnavutköy	Sazlıbosna İlkokulu - Ortaokulu		41,262349	28,629994
18	Arnavutköy	Şehit Onbaşı Murat Şengöz İlköğretim O.	1996	41,191242	28,729355
19	Arnavutköy	Şeyh Şamil İlköğretim Okulu	1993	41,195209	28,747939
20	Arnavutköy	Tayakadın İlköğretim Okulu	1998	41,268391	28,689146
21	Arnavutköy	Tolga Eti İlkokulu		41,300938	28,674283
22	Ataşehir	Ali Fuat Cebesoy İlköğretim Okulu	1999	40,994190	29,086359
23	Ataşehir	Ali Nihat Tarlan Anaokulu	1976	41,002936	29,082393
24	Ataşehir	Akşemsettin İlkokulu		40,988142	29,151200
25	Ataşehir	Celal Yardımcı İlköğretim Okulu	1997	40,977151	29,150873
26	Ataşehir	Çağrıbey İlköğretim Okulu	1991	40,993199	29,157693
27	Ataşehir	Dilek Sabancı Teknik Meslek Lisesi	1997	40,985391	29,115747
28	Ataşehir	Habire Yahşi Lisesi	1995	40,986269	29,095748
29	Ataşehir	Halk Eğitim Merkezi Cemile Besler-Kurslar	1979	40,989078	29,141683
30	Ataşehir	Halk Eğitim Merkezi İçerenköy - Kurslar	1950	40,970113	29,111929
31	Ataşehir	Halk Eğitim Merkezi Müdürlük Binası	1980	40,989539	29,086486
32	Ataşehir	Hasan Leyli İlköğretim Okulu	1979	40,976202	29,120368
33	Ataşehir	İhsan Kursunoğlu İlköğretim Okulu	1999	40,998653	29,079764
34	Ataşehir	İstanbul Bilim Sanat Merkezi		40,990128	29,116035
35	Ataşehir	Kanuni Sultan Süleyman İlköğretim Okulu	1989	40,975477	29,109041
36	Ataşehir	Kayışdağı Arif Paşa İlköğretim Okulu	1977	40,979155	29,138099

No	İlçe	Güçlendirilen Eğitim Kurumu	İlk Yapım Yılı	Coğrafi Koordinat	
				X	Y
37	Ataşehir	Mehmet Rauf Lisesi	1995	41,002713	29,082401
38	Ataşehir	Mevlana Lisesi	1991	40,990099	29,153676
39	Ataşehir	Mustafa Zeki Demir İlköğretim Okulu	1991	40,980651	29,172832
40	Ataşehir	Nuri Cingilloğlu Lisesi	1997	40,976202	29,115421
41	Ataşehir	Orhan Veli İlköğretim Okulu	1989	41,000474	29,088757
42	Ataşehir	Remzi Bayraktar Mesleki ve Teknik A.L.		41,002419	29,073155
43	Ataşehir	Sait Cordan İlköğretim Okulu	1994	40,986805	29,130245
44	Ataşehir	Sakarya İlköğretim Okulu	1976	40,988087	29,090404
45	Ataşehir	Şehit Öğrt.Mehmet Fidan İlköğretim Okulu	1996	40,975963	29,135190
46	Ataşehir	Şehit Öğretmen Hasan Akan İlköğretim O.	1990	40,989233	29,115964
47	Ataşehir	Şehit Öğretmen Hasan Akan İlkokulu		40,989204	29,115926
48	Ataşehir	T.Emlak Bankası Ataşehir Anadolu Lisesi	1997	40,989584	29,136261
49	Ataşehir	Ulubatlı Hasan Mesleki Eğitim Merkezi		40,990336	29,156398
50	Ataşehir	Yahya Kemal Beyatlı İlköğretim Okulu	1994	40,971570	29,110956
51	Avcılar	50.Yıl Avcılar İnsa Lisesi	1985	40,982812	28,724289
52	Avcılar	Abdülkadir Uztürk İlköğretim Okulu	1988	40,982585	28,725124
53	Avcılar	Atatürk Ortaokulu		40,976010	28,724758
54	Avcılar	Avcılar Bilim Sanat Merkezi	1996	40,981930	28,716508
55	Avcılar	Avcılar Endüstri Meslek Lisesi	1983	40,983979	28,723915
56	Avcılar	Avcılar Lisesi	1997	40,991269	28,711124
57	Avcılar	Avcılar Ticaret Meslek Lisesi	1989	41,013014	28,702804
58	Avcılar	Borusan Oto Nurhan Zehra Kocabıyık O.O.		40,983991	28,730592
59	Avcılar	Haydar Akın Mesleki ve Teknik Anadolu L.		40,997502	28,703167
60	Avcılar	IHKİB H.Giyim ve Konfeksiyon Meslek L.	1995	40,975262	28,720827
61	Avcılar	İnönü İlköğretim Okulu	1999	40,976279	28,709730
62	Avcılar	Mareşal Fevzi Çakmak İlkokulu		40,983930	28,708374
63	Avcılar	Mehmetçik İlköğretim Okulu	1993	41,005312	28,701392
64	Avcılar	Necdet Semker İlköğretim Okulu	1996	41,058123	28,728024
65	Avcılar	Saide Zorlu Mesleki ve Teknik Anadolu L.		40,981616	28,711421
66	Avcılar	Salih Şükriye Yolcu İlköğretim Okulu	1988	41,058123	28,728024
67	Avcılar	Vali Rıdvan Yenişen İlköğretim Okulu	1999	41,001162	28,709695
68	Avcılar	Cihangir İlkokulu		40,989087	28,710550
69	Avcılar	Firuzköy İlkokulu		41,010814	28,710641
70	Avcılar	Mustafa Kemal Paşa Ortaokulu		40,995681	28,711494
71	Bağcılar	Abdurrahman ve Nermin Bilimli M.T.A.L.	1983	41,024148	28,840234
72	Bağcılar	Ahi Evren Lisesi	1992	41,042193	28,819715
73	Bağcılar	Akşemsettin Lisesi	1987	41,048252	28,837883

No	İlçe	Güçlendirilen Eğitim Kurumu	İlk Yapım Yılı	Coğrafi Koordinat	
				X	Y
74	Bağcılar	Arif Nihat Asya İlköğretim Okulu	1990	41,039936	28,839703
75	Bağcılar	Aşkaleli İbrahim Polat İlköğretim Okulu	1990	41,029478	28,844160
76	Bağcılar	Bağcılar Ticaret Meslek Lisesi	1993	41,032229	28,833145
77	Bağcılar	Cumhuriyet İlkokulu		41,032320	28,851617
78	Bağcılar	Dede Korkut İlkokulu		41,036475	28,868570
79	Bağcılar	Dr.Cemil-Fevziye Özkaya İlköğretim Okulu	1985	41,043204	28,846472
80	Bağcılar	Fatih İlkokulu		41,051936	28,843807
81	Bağcılar	Füruzan Sadıkoğlu İlköğretim Okulu	1988	41,059372	28,83427
82	Bağcılar	Gazi Lisesi (Eski Gazi İlköğretim Okulu)	1988	41,023312	28,832701
83	Bağcılar	Güneşli İlköğretim Okulu	1988	41,031446	28,824811
84	Bağcılar	Hasan Kağnıcı İlköğretim Okulu	1994	41,051409	28,839053
85	Bağcılar	Hoca Ahmet Yesevi İlköğretim Okulu	1992	41,019942	28,857339
86	Bağcılar	İbni Sina Lisesi (Eski İ.T.O. İlköğretim O.)	1987	41,061026	28,852321
87	Bağcılar	İnönü İlköğretim Okulu	1983	41,026597	28,849352
88	Bağcılar	İstiklal İlköğretim Okulu	1993	41,044265	28,838469
89	Bağcılar	K. Gazi Osman Paşa İlköğretim Okulu	1986	41,031476	28,832523
90	Bağcılar	Kirazlı İlköğretim Okulu	1994	41,035998	28,834289
91	Bağcılar	Kocaragıppaşa İlköğretim Okulu	1988	41,050141	28,853529
92	Bağcılar	Mahmutbey İlkokulu		41,054808	28,824850
93	Bağcılar	Malazgirt İlköğretim Okulu	1990	41,052227	28,838806
94	Bağcılar	Nene Hatun İlköğretim Okulu	1989	41,046346	28,852786
95	Bağcılar	Orhangazi Lisesi	1993	41,043226	28,854950
96	Bağcılar	Türk İsveç - Kardeslik İlköğretim Okulu	1988	41,045383	28,867108
97	Bağcılar	Uçanevler İlköğretim Okulu	1983	41,048403	28,836624
98	Bağcılar	Yavuz Selim İlköğretim Okulu	1993	41,037191	28,850817
99	Bağcılar	Zeynep Bedia Kılıçoğlu İlköğretim Okulu	1983	40,969466	28,799864
100	Bahçelievler	75. Yıl Cumhuriyet İlköğretim Okulu	1999	41,017389	28,838208
101	Bahçelievler	Altınıyıldız İlköğretim Okulu	1982	41,007234	28,819247
102	Bahçelievler	Ata Ortaokulu		41,009205	28,824719
103	Bahçelievler	Aydın Doğan Anadolu Meslek Lisesi	1998	41,001597	28,881074
104	Bahçelievler	Bağlar Ortaokulu		41,009651	28,850543
105	Bahçelievler	Bahçelievler İmam Hatip Lisesi	1995	40,997345	28,847071
106	Bahçelievler	Bahçelievler Ticaret Meslek Lisesi	1993	41,013418	28,854183
107	Bahçelievler	Dedekorkut Anadolu Lisesi	1996	41,019335	28,849421
108	Bahçelievler	Emirsultan İlköğretim Okulu	1993	41,011030	28,830615
109	Bahçelievler	Emlak Konut İlköğretim Okulu	1990	41,009681	28,876212
110	Bahçelievler	GSD Eğitim Vakfı İlköğretim Okulu	1998	41,010266	28,843469

No	İlçe	Güçlendirilen Eğitim Kurumu	İlk Yapım Yılı	Coğrafi Koordinat	
				X	Y
111	Bahçelievler	Gazi İlkokulu		41,015603	28,831877
112	Bahçelievler	Halit Ziya Uşaklıgil İlköğretim Okulu	1977	41,010817	28,832922
113	Bahçelievler	Hazım Ersu İlkokulu		41,015680	28,858701
114	Bahçelievler	İHKİB Yenibosna H.G. Lisesi	1997	40,998804	28,828897
115	Bahçelievler	Kocasinan İlköğretim Okulu	1990	41,017488	28,842399
116	Bahçelievler	Kocasinan Lisesi	1977	41,001711	28,851351
117	Bahçelievler	Kocasinan Şehit Samet Kırbaş T. ve E.M.L	1997	41,021377	28,836052
118	Bahçelievler	Kudret Saraçoğlu İlköğretim Okulu	1998	40,998233	28,828016
119	Bahçelievler	Kuleli İlköğretim Okulu	1976	40,997065	28,834069
120	Bahçelievler	Mevlana İlköğretim Okulu	1983	41,001376	28,872010
121	Bahçelievler	Mehmet Akif Ersoy Ortaokulu		41,017296	28,844194
122	Bahçelievler	Mustafa Nevzat Pisak Mesleki Eğitim Mrk.		41,015086	28,818590
123	Bahçelievler	Şehit Mahir Ayabak İmam Hatip Ortaokulu		41,008046	28,841818
124	Bahçelievler	Şht.Mehmet Karaaslan U.arası Kız A.İ.H.L.		41,002928	28,877376
125	Bahçelievler	Türkiye Gazetesi Ticaret Meslek Lisesi	1990	41,006829	28,819371
126	Bahçelievler	Yenibosna İlköğretim Okulu	1983	41,001067	28,835172
127	Bahçelievler	Yenibosna Lisesi	1996	41,011990	28,831881
128	Bahçelievler	Zaferler İlkokulu		40,996883	28,840026
129	Bakırköy	Ataköy İlköğretim Okulu	1965	40,978526	28,863415
130	Bakırköy	Ataköy Lisesi	1975	40,983181	28,861132
131	Bakırköy	Bakırköy Anadolu Meslek Lisesi	1955	40,982092	28,874357
132	Bakırköy	Halk Eğitim Merkezi Müdürlük Binası	1985	40,981796	28,875179
133	Bakırköy	Bakırköy Halk Eğitim Merkezi Yeşilköy Şb.	1982	40,960621	28,821965
134	Bakırköy	Bakırköy Ticaret Meslek Lisesi	1973	40,984580	28,875351
135	Bakırköy	Cumhuriyet İlköğretim Okulu	1964	40,984529	28,874500
136	Bakırköy	Emlak Kredi Bankası İlköğretim Okulu	1985	40,978213	28,853076
137	Bakırköy	Florya Tevfik Ercan Lisesi	1984	40,979213	28,794074
138	Bakırköy	Gazi İlköğretim Okulu	1996	40,983333	28,850700
139	Bakırköy	Hasan Polatkan Anadolu Lisesi		40,989497	28,841363
140	Bakırköy	Mimarsinan İlköğretim Okulu	1994	40,984202	28,845590
141	Bakırköy	Muhittin Üstündağ İlköğretim Okulu	1971	40,982944	28,861548
142	Bakırköy	Murat Kölük İlkokulu		40,985000	28,788080
143	Bakırköy	Nefus Nakipoğlu Özel Eğitim İş Uyg. Mrk.		40,994313	28,878942
144	Bakırköy	Osmaniye İlköğretim Okulu	1987	40,994085	28,878017
145	Bakırköy	Sabri Çalışkan Lisesi	1992	40,989734	28,874001
146	Bakırköy	Şenlikköy İlköğretim Okulu	1998	40,977436	28,795159
147	Bakırköy	Yeşilköy 50.Yıl Lisesi	1996	40,961060	40,961060

No	İlçe	Güçlendirilen Eğitim Kurumu	İlk Yapım Yılı	Coğrafi Koordinat	
				X	Y
148	Bakırköy	Z.Bedia Kılıçoğlu İlköğretim Okulu	1983	40,969487	28,799861
149	Başakşehir	Bahçeşehir Anakokulu	1994	41,064049	28,680080
150	Başakşehir	Bahçeşehir Atatürk Lisesi	1995	41,074518	28,683245
151	Başakşehir	Cahit Zarifoğlu İlkokulu		41,100384	28,791703
152	Başakşehir	Hikmet Uluğbay İlköğretim Okulu	1999	41,086080	28,744505
153	Başakşehir	Hoşdere İlköğretim Okulu	1992	41,081262	28,658361
154	Başakşehir	Küçükçekmece Ticaret Meslek Lisesi	1991	41,073756	28,749538
155	Başakşehir	Nurettin Topçu İlköğretim Okulu	1998	41,108252	28,786795
156	Başakşehir	Prof. Dr. Ahat Andican İlköğretim Okulu	1998	41,102376	28,797767
157	Başakşehir	Süleyman Demirel İlköğretim Okulu	1998	41,063124	28,684425
158	Başakşehir	Ş.Ö. Aynur Sarı Anaokulu	1998	41,073251	28,751935
159	Başakşehir	Şamlar İlkokulu		41,124082	28,751926
160	Bayrampaşa	Hacı İlbey İlköğretim Okulu	1994	41,035790	28,916267
161	Bayrampaşa	İ.T.O. Anadolu Teknik Lisesi	1990	41,035674	28,917645
162	Bayrampaşa	İnönü Etnik ve Endüstri Meslek Lisesi	1973	41,046375	28,914107
163	Bayrampaşa	Kocatepe İlkokulu		41,048461	28,899668
164	Bayrampaşa	Osmangazi İlköğretim Okulu	1988	41,056514	28,894223
165	Bayrampaşa	Sabit Büyükbayrak Lisesi	1992	41,063064	28,889887
166	Bayrampaşa	Şakire Sadi Obdan İlköğretim Okulu	1992	41,070098	28,887716
167	Bayrampaşa	Tuna Lisesi	1997	41,043721	28,910912
168	Beşiktaş	100.Yıl Mustafa Kemal İlköğretim Okulu	1980	41,061735	29,012726
169	Beşiktaş	50.Yıl Süheyla Artam İlköğretim Okulu		41,041331	28,999294
170	Beşiktaş	Atatürk Anadolu Lisesi	1981	41,091171	41,091171
171	Beşiktaş	Bernar Nahum İlköğretim Okulu	1979	41,064601	29,029010
172	Beşiktaş	Burak Reis İlköğretim Okulu	1978	41,048986	29,021705
173	Beşiktaş	Büyük Esmâ Sultan İlköğretim Okulu		41,045568	29,003694
174	Beşiktaş	Etiler Anadolu Lisesi		41,076884	29,028315
175	Beşiktaş	Etiler Anadolu Otelcilik ve Turizm Mes. L.		41,077880	29,023189
176	Beşiktaş	Gaziosmanpaşa Ortaokulu		41,049458	29,021670
177	Beşiktaş	Kılıç Ali Paşa Ortaokulu		41,049644	29,028539
178	Beşiktaş	Levent Mesleki ve Teknik Anadolu Lisesi		41,076028	29,026643
179	Beşiktaş	Mehmet Ali Büyükhanlı Ticaret Meslek L.	1994	41,075778	29,032222
180	Beşiktaş	Nimetullah Mahruki İlköğretim Okulu	1989	41,095262	29,013499
181	Beşiktaş	Org.Kami Güzey İlköğretim Okulu	1987	41,085541	29,038898
182	Beşiktaş	Rahmi Kirişcioğlu İlköğretim Okulu	1986	41,069825	41,069825
183	Beşiktaş	Rüştü Akın Anadolu Kız Meslek Lisesi	1984	41,083981	29,040061
184	Beşiktaş	Sakıp Sabancı Anadolu Lisesi	1964	41,050691	29,008114

No	İlçe	Güçlendirilen Eğitim Kurumu	İlk Yapım Yılı	Coğrafi Koordinat	
				X	Y
185	Beşiktaş	Şair Behçet Kemal Çağlar İlköğretim Okulu	1971	41,079317	29,026793
186	Beşiktaş	Şair Nedim İlköğretim Okulu	1964	41,063588	29,009529
187	Beşiktaş	Tevfik Fikret Etüt ve Besl. İlköğretim Okulu	1963	41,077743	29,041542
188	Beşiktaş	Z.Kalkavan Anadolu Denizcilik Meslek L.	1930	41,045145	29,018380
189	Beşiktaş	Zübeyde Hanım Kız Meslek Lisesi	1969	41,050055	29,025870
190	Beykoz	75.Yıl Cumhuriyet İlkokulu - Ortaokulu		41,130404	29,254343
191	Beykoz	Akbaba İsmail Özseçkin İlköğretim Okulu	1992	41,149070	29,114084
192	Beykoz	Anadoluhisarı İlköğretim Okulu	1996	41,077865	29,078154
193	Beykoz	Anadoluhisarı Ticaret Meslek Lisesi	1968	41,074838	29,069810
194	Beykoz	Barbaros Hayrettin Paşa Denizcilik Mes. L.	1973	41,125367	29,099304
195	Beykoz	Beykoz Anadolu Teknik ve Endüstri Mes. L.	1996	41,139627	29,094669
196	Beykoz	Beykoz Mesleki Eğitim Merkezi		41,092977	29,137963
197	Beykoz	Çubuklu İlköğretim Okulu	1959	41,107077	29,082031
198	Beykoz	Fatin Hoca İlköğretim Okulu (Ana Okulu)	1950	41,124739	29,101656
199	Beykoz	Güzelcehisar İlköğretim Okulu	1964	41,082692	29,068761
200	Beykoz	Halide Edip İlköğretim Okulu	1960	41,117804	29,101083
201	Beykoz	Oramiral V.Beyazit İlköğretim Okulu	1963	41,207028	29,135327
202	Beykoz	Paşabahçe Ferit İnal Lisesi	1970	41,117359	29,099965
203	Beykoz	Paşabahçe İlköğretim Okulu	1999	41,116628	29,097174
204	Beykoz	Soğuksu İlkokulu		41,114159	29,110171
205	Beykoz	Şahinkaya İlköğretim Okulu	1976	41,140669	29,093735
206	Beykoz	Şehit Er Ersin Güner İlköğretim Okulu	1997	41,080602	29,087452
207	Beykoz	Tokat Köyü İlköğretim Okulu	1960	41,158483	29,096308
208	Beykoz	Türker İnanoğlu İlkokulu ve Ortaokulu		41,065190	29,145830
209	Beykoz	İshakağa Ortaokulu		41,135122	29,089799
210	Beykoz	Kavacık Borsa İstanbul İlkokulu		41,087877	29,075682
211	Beylikdüzü	75.Yıl Cumhuriyet Lisesi	1997	41,006752	28,646919
212	Beylikdüzü	Büyükşehir İlkokulu-Ortaokulu		41,010408	28,645929
213	Beylikdüzü	Dr.Haydar Arslan İlköğretim Okulu	1997	41,003508	28,654401
214	Beylikdüzü	Gürpınar 75.Yıl Cumhuriyet İlköğretim O.	1998	40,989064	28,604842
215	Beylikdüzü	Hüseyin Yıldız And. Lisesi	1996	41,006974	28,646364
216	Beylikdüzü	İhlas İlköğretim Okulu	1995	40,981731	28,674554
217	Beylikdüzü	Kavaklı İlköğretim Okulu	1994	40,975793	28,640328
218	Beylikdüzü	Koç İlköğretim Okulu	1999	41,004501	28,641934
219	Beyoğlu	Ahmet Emin Yalman İlköğretim Okulu	1975	41,034431	28,970110
220	Beyoğlu	Cihangir İlköğretim Okulu	1970	41,029674	28,984718
221	Beyoğlu	Fındıklı Lisesi	1975	41,035927	28,991456

No	İlçe	Güçlendirilen Eğitim Kurumu	İlk Yapım Yılı	Coğrafi Koordinat	
				X	Y
222	Beyoğlu	Kasımpaşa Çok Programlı Lisesi	1969	41,030242	28,970368
223	Beyoğlu	Namık Kemal İlköğretim Okulu	1933	41,032866	28,988761
224	Beyoğlu	Piripaşa İlköğretim Okulu	1996	41,048426	28,958931
225	Beyoğlu	Piyalepaşa İlköğretim Okulu	1960	41,034385	28,963906
226	Beyoğlu	Sururi İlköğretim Okulu	1983	41,036764	28,971793
227	Beyoğlu	Ş.Ö. Neşe Alten İlköğretim Okulu	1993	41,056450	28,952060
228	Beyoğlu	Taksim İlköğretim Okulu	1993	41,033863	28,982378
229	Büyükçekmece	19 Mayıs İlköğretim Okulu	1999	41,027093	28,590274
230	Büyükçekmece	Adem Çelik İlköğretim Okulu	1990	41,019448	28,626140
231	Büyükçekmece	Adnan Kahveci İlköğretim Okulu	1996	41,077258	28,584986
232	Büyükçekmece	Aşiret Dalcı İlköğretim Okulu	1995	41,016736	28,528007
233	Büyükçekmece	Büyükçekmece Lisesi	1990	41,019620	28,584458
234	Büyükçekmece	Dr. Hasan Akgün İlköğretim Okulu	1970	41,021153	28,577921
235	Büyükçekmece	Dr.Sadık Ahmet İlköğretim Okulu	1995	41,004155	28,539444
236	Büyükçekmece	Güzelce Cevdet Zebure Kotan İlköğr. O.	1989	41,000884	28,510995
237	Büyükçekmece	Kamiloba Beyazlar İlköğretim Okulu	1977	41,044335	28,431263
238	Büyükçekmece	Kumburgaz İlköğretim Okulu	1993	41,025415	28,480322
239	Büyükçekmece	Mimarsinan İlköğretim Okulu	1990	41,012812	28,556751
240	Büyükçekmece	SA Akçimento Mehmet Akif İlköğretim O.	1997	41,031743	28,547230
241	Büyükçekmece	Türkoba İlköğretim Okulu	1999	41,033646	28,523786
242	Büyükçekmece	Yalçın Çiftçioğlu İlköğretim Okulu	1995	40,992937	28,537288
243	Çatalca	Çatalca Binkılıç Çok Programlı Lisesi	1999	41,411387	28,184122
244	Çatalca	Gökçeali Sevgi - Altan İlköğretim Okulu	1995	41,202823	28,443993
245	Çatalca	Mehmet Akif Ersoy İlköğretim Okulu	1992	41,138658	28,470659
246	Çatalca	Örencik İlköğretim Okulu	1999	41,330794	28,479663
247	Çatalca	Subaşı İlköğretim Okulu	1994	41,224491	28,460589
248	Çatalca	Yalıköy İlköğretim Okulu	1997	41,475691	28,296679
249	Çatalca	Şht. Kurmay Albay Gökhan Peker İ. ve O.O.		41,187407	28,556439
250	Çatalca	Dağyenice Zeki Kisbu İlkokulu		41,274542	28,480653
251	Çekmeköy	Çekmeköy İlköğretim Okulu	1999	41,030164	29,180355
252	Çekmeköy	Halk Eğitim Mrk. ve Mesleki Eğitim Mrk.		41,014701	29,208859
253	Çekmeköy	Hatice Mehmet Ekşioğlu İlk ve Ortaokulu		41,025106	29,191950
254	Çekmeköy	Hüseyin Avni Sipahi İlköğretim Okulu	1999	41,021238	29,230010
255	Çekmeköy	Hüseyin Avni Sipahi Ticaret Meslek Lisesi	1995	41,021378	29,230204
256	Çekmeköy	Saadet Yılmaz İlköğretim Okulu	1997	41,074525	29,349601
257	Çekmeköy	Sabiha Hamdi Türkay İlköğretim Okulu	1993	41,037312	29,175684
258	Çekmeköy	Şht. Öğr. İzzet Yüksel İlköğretim Okulu	1995	41,033712	29,181222

No	İlçe	Güçlendirilen Eğitim Kurumu	İlk Yapım Yılı	Coğrafi Koordinat	
				X	Y
259	Esenler	Aksoy İlköğretim Okulu	1999	41,062591	28,857651
260	Esenler	Ayvalıdere İlköğretim Okulu	1989	41,033026	28,893810
261	Esenler	Birlik İlköğretim Okulu	1987	41,049719	28,867015
262	Esenler	Esenler Mesleki Eğitim Merkezi		41,053571	28,875357
263	Esenler	Fidan Demircioğlu İlköğretim Okulu	1998	41,054821	28,864400
264	Esenler	İbrahim Turhan Lisesi	1995	41,036388	28,889651
265	Esenler	Kazım Karabekir İlköğretim Okulu	1999	41,046811	28,871225
266	Esenler	Mareşal Fevzi Çakmak İlköğretim Okulu	1991	41,062670	28,856922
267	Esenler	Neyyir Turhan İlköğretim Okulu	1976	41,048527	28,878496
268	Esenler	Özdebir İlköğretim Okulu	1996	41,043601	28,875730
269	Esenler	Şht. Türkmen Tekin Anadolu İmam H. L.		41,066503	28,858306
270	Esenler	Tacirler Eğitim Vakfı İlköğretim Okulu	1997	41,055948	28,868579
271	Esenler	Türk İsveç Kardeşlik İlkokulu		41,045480	28,867030
272	Esenler	Yunus Emre İlköğretim Okulu	1991	41,056509	28,872494
273	Esenyurt	Ali Kul Çok Programlı Lisesi	1997	41,003344	28,690026
274	Esenyurt	Altınıyıldız İlköğretim Okulu	1996	41,016966	28,651083
275	Esenyurt	Beykoop Ali Çebi İlköğretim Okulu	1997	41,014040	28,650164
276	Esenyurt	Borusan Asım Kocabıyık Mes. ve Tek. A.L.		41,018559	28,636230
277	Esenyurt	Esenkent Atatürk İlkokulu		41,059900	28,683520
278	Esenyurt	Esenyurt Alpaslan İlköğretim Okulu	1987	41,025342	28,688800
279	Esenyurt	Esenyurt Cumhuriyet İlköğretim Okulu	1997	41,032755	28,678107
280	Esenyurt	Esenyurt Ortaokulu		41,042364	28,672635
281	Esenyurt	Esenyurt Osmangazi İlköğretim Okulu	1995	41,010786	28,694046
282	Esenyurt	İbrahim Özyayın İlköğretim Okulu	1995	41,036707	28,663308
283	Esenyurt	İncirtepe İlköğretim Okulu	1993	41,028779	28,692754
284	Esenyurt	Kıraç İlköğretim Okulu	1993	41,031552	28,642570
285	Esenyurt	Namık Kemal İlkokulu		41,036321	28,630039
286	Esenyurt	Örnek İlkokulu		41,042444	28,665066
287	Esenyurt	Tevfikbey İlköğretim Okulu	1993	41,003862	28,690607
288	Esenyurt	Yenikent İlköğretim Okulu	1992	41,042227	28,680290
289	Esenyurt	Yusuf Akdaş İlkokulu		41,018887	28,661555
290	Esenyurt	Şair Fevzi Kutlu Kalkancı Ortaokulu		41,009259	28,668154
291	Esenyurt	Tevfikbey Ortaokulu		41,003824	28,690685
292	Eyüpsultan	75.Yıl Yeşilpınar İlköğretim Okulu	1998	41,080344	28,917527
293	Eyüpsultan	Akpınar İlköğretim Okulu	1991	41,280610	28,807485
294	Eyüpsultan	Alibeyköy İlköğretim Okulu	1982	41,073090	28,939277
295	Eyüpsultan	Cumhuriyet İlköğretim Okulu	1988	41,075744	28,925986

No	İlçe	Güçlendirilen Eğitim Kurumu	İlk Yapım Yılı	Coğrafi Koordinat	
				X	Y
296	Eyüpsultan	Eyüp Anadolu Lisesi	1972	41,051133	28,934413
297	Eyüpsultan	Fatih Sultan Mehmet İlköğretim Okulu	1991	41,077884	28,920041
298	Eyüpsultan	Gümüşsuyu İlköğretim Okulu	1973	41,059371	28,940510
299	Eyüpsultan	Hacı Arif Bey İlköğretim Okulu	1987	41,083626	28,952967
300	Eyüpsultan	Hacı İslam - Şakire Ülker İlköğretim Okulu	1996	41,088831	28,926837
301	Eyüpsultan	Halis Kutmangil Çok Programlı Lisesi	1995	41,157657	28,917878
302	Eyüpsultan	Halit Derviş İbrahim İlköğretim Okulu	1985	41,049946	28,928416
303	Eyüpsultan	Mustafa Kemal İlköğretim Okulu	1994	41,077851	28,931038
304	Eyüpsultan	Rami Atatürk Lisesi	1966	41,052295	28,916289
305	Eyüpsultan	Serdar Aksun İlköğretim Okulu	1996	41,083461	28,929408
306	Eyüpsultan	Tantavi İlköğretim Okulu	1987	41,051813	28,918876
307	Eyüpsultan	Topçular İlköğretim Okulu	1988	41,043830	28,922694
308	Eyüpsultan	Zekai Dede İmam Hatip Ortaokulu		41,045821	28,933141
309	Eyüpsultan	Tantavi İlkokulu		41,051813	28,918876
310	Fatih	29 Mayıs İlköğretim Okulu	1970	41,018350	28,954885
311	Fatih	Atatürk Çağdaş Yaşam Çok Programlı L.	1997	41,017183	28,927454
312	Fatih	Atatürk İlköğretim Okulu	1952	41,016884	28,958081
313	Fatih	Atikali İlköğretim Okulu	1971	41,021219	28,939471
314	Fatih	Atikali İlköğretim Okulu	1971	41,021219	28,939471
315	Fatih	Cağaloğlu Anadolu Lisesi	1969	41,009241	28,973113
316	Fatih	Cevri Kalfa İlköğretim Okulu	1966	41,005012	28,981334
317	Fatih	Cibali Lisesi	1970	41,016309	28,958107
318	Fatih	Çapa Anadolu Öğretmen Lisesi	1965	41,014438	28,936216
319	Fatih	Çapa İlköğretim Okulu	1971	41,011293	28,936376
320	Fatih	Çemberlitaş Anadolu Lisesi (Kız Lisesi)	1970	41,007934	28,970181
321	Fatih	Davutpaşa Anadolu Lisesi		41,016288	28,925649
322	Fatih	Emin Ali Yaşın İlköğretim Okulu	1968	41,008335	28,931868
323	Fatih	Fatih Ticaret Meslek Lisesi	1972	41,019612	28,932962
324	Fatih	Fındıkzade İlköğretim Okulu	1971	41,012212	28,942438
325	Fatih	Gazi İlköğretim Okulu	1965	41,013061	28,933880
326	Fatih	Gelenbevi Anadolu Lisesi	1969	41,021660	28,952846
327	Fatih	Gençosman İlköğretim Okulu	1986	40,996280	28,930419
328	Fatih	Hacı Süleymanbey İlköğretim Okulu	1972	41,022507	28,955451
329	Fatih	Hobyarlı Ahmetpaşa İlköğretim Okulu	1985	41,006928	28,943132
330	Fatih	İstanbul İmam Hatip Lisesi	1951	41,029807	28,946395
331	Fatih	Kadırga Anadolu Teknik ve End. Meslek L.	1976	41,004303	28,969965
332	Fatih	Kadırga İlköğretim Okulu	1951	41,004270	28,968518

No	İlçe	Güçlendirilen Eğitim Kurumu	İlk Yapım Yılı	Coğrafi Koordinat	
				X	Y
333	Fatih	Karagümrük İlköğretim Okulu	1966	41,023686	28,938733
334	Fatih	Katip Kasım İlköğretim Okulu	1964	41,006898	28,956844
335	Fatih	Kırımlı Aslanbey İlkokulu		41,033700	28,945370
336	Fatih	Mehmet Akif İlköğretim Okulu	1952	41,001362	28,929912
337	Fatih	Melek Hatun İlköğretim Okulu	1964	41,014718	28,924916
338	Fatih	Fatih Mesleki Eğitim Merkezi		40,889711	29,232187
339	Fatih	Muallim Naci İlköğretim Okulu	1969	41,030154	41,030154
340	Fatih	Mimar Sinan İlkokulu		41,017768	28,962351
341	Fatih	Oruçgazi İlköğretim Okulu	1953	41,012237	28,952845
342	Fatih	Pertevniyal Lisesi	1968	41,010806	28,952823
343	Fatih	Riyaziyece Salih Zeki İlköğretim Okulu	1956	41,026050	28,954189
344	Fatih	Selçuk Kız Meslek Lisesi	1985	41,012976	28,936487
345	Fatih	Şehremini Lisesi	1970	41,013398	28,935486
346	Fatih	Tarık Us İlköğretim Okulu	1957	41,031063	28,948326
347	Fatih	Tevfik Kut İlköğretim Okulu	1960	41,006162	28,963149
348	Fatih	Vatan Lisesi	1972	41,019421	28,932998
349	Fatih	Vedide Baha Pars İlköğretim Okulu	1972	41,008701	28,931723
350	Fatih	Yavuz Selim İlköğretim Okulu	1960	41,024901	28,947932
351	Fatih	Yedikule Lisesi	1973	40,997845	28,925282
352	Gaziosmanpaşa	Adnan Menderes İlköğretim Okulu	1993	41,085192	28,879981
353	Gaziosmanpaşa	Büyük Fuat Paşa İlköğretim Okulu	1969	41,060572	28,904621
354	Gaziosmanpaşa	Ertuğrulgazi İlköğretim Okulu	1964	41,065848	28,916324
355	Gaziosmanpaşa	Gazikent İlköğretim Okulu	1993	41,090119	28,916951
356	Gaziosmanpaşa	Havuzbaşı İlköğretim Okulu	1964	41,054157	28,914749
357	Gaziosmanpaşa	Kadri Yörükoğlu İlkokulu		41,059770	28,908830
358	Gaziosmanpaşa	Karlıtepe İlkokulu		41,063009	28,924460
359	Gaziosmanpaşa	Merkez Anadolu Lisesi	1995	41,085698	28,913534
360	Gaziosmanpaşa	Plevne Lisesi	1965	41,053658	28,914628
361	Gaziosmanpaşa	Sakarya İlköğretim Okulu	1998	41,076334	28,902701
362	Gaziosmanpaşa	Ş.Ö. Mustafa Gümüş İlköğretim Okulu	1996	41,075982	28,896530
363	Gaziosmanpaşa	Vefa Poyraz Lisesi	1968	41,070701	28,903342
364	Güngören	75. Yıl Ortaokulu		41,025500	28,864040
365	Güngören	Gaziler İlköğretim Okulu	1994	41,033585	28,884310
366	Güngören	Gençosman İlköğretim Okulu	1986	41,033383	28,873320
367	Güngören	Güngören Anadolu İmam Hatip Lisesi	1991	41,027022	28,874089
368	Güngören	Güngören İlköğretim Okulu	1984	41,026606	28,872330
369	Güngören	Güngören Mesleki Eğitim Merkezi	1995	41,021435	28,883739

No	İlçe	Güçlendirilen Eğitim Kurumu	İlk Yapım Yılı	Coğrafi Koordinat	
				X	Y
370	Güngören	Güngören Ticaret Meslek Lisesi	1996	41,028823	28,873991
371	Güngören	Haznedar Abdi İpekçi İlköğretim Okulu	1973	41,013117	28,870656
372	Güngören	Haznedar Abdi İpekçi Ortaokulu		41,013372	28,871005
373	Güngören	İncirlibahçe Ortaokulu		41,025510	28,878210
374	Güngören	İzzet Ünver Lisesi	1972	41,017335	28,871865
375	Güngören	Şehitler İlköğretim Okulu	1994	41,024298	28,865612
376	Güngören	Şiir Mektebi Ortaokulu		41,013680	28,888870
377	Güngören	Tuncay Azaphan Anadolu Ticaret Mes. L.	1997	41,008315	28,886105
378	Kadıköy	23 Nisan Zehra Hanım İlköğretim	1979	40,955604	29,096802
379	Kadıköy	30 Ağustos İlköğretim Okulu	1980	40,974630	29,091370
380	Kadıköy	50. Yıl Tahran Lisesi	1974	40,968973	29,055330
381	Kadıköy	50.Yıl Cumhuriyet F.Tümer İlköğr. Okulu	1974	40,968959	29,055393
382	Kadıköy	60.Yıl Anadolu İlköğretim Okulu	1998	40,999363	29,034939
383	Kadıköy	Ahmet Sani Gezici Lisesi	1993	41,005027	29,045915
384	Kadıköy	Bahariye İlköğretim Okulu	1963	40,986305	29,028925
385	Kadıköy	Cemal Diker İlköğretim Okulu	1989	40,979373	29,092646
386	Kadıköy	Faik Reşit Unat İlköğretim Okulu	1968	40,983262	29,060695
387	Kadıköy	Fenerbahçe Lisesi	1969	40,973633	29,058966
388	Kadıköy	Göztepe Etüt İlköğretim Okulu	1964	40,977089	29,062290
389	Kadıköy	Hakkı Değer İlköğretim Okulu	1985	40,963652	29,095543
390	Kadıköy	Hayriye-Kemal Kusun Özel E.U.M. - İ.U.M.		40,983064	29,033423
391	Kadıköy	Hayrullah Kefoğlu Lisesi	1986	40,955655	29,096456
392	Kadıköy	İhsan Sungu İlkokulu		40,992658	29,032734
393	Kadıköy	İkbaliye İlköğretim Okulu	1965	40,997947	29,040873
394	Kadıköy	İlhami Ahmet Örnekal İlköğretim Okulu	1963	40,972960	29,058441
395	Kadıköy	İlhami Ertem İlköğretim Okulu	1989	40,973782	29,096680
396	Kadıköy	İntaş Lisesi	1983	40,978895	29,080827
397	Kadıköy	Kadıköy Anadolu Meslek ve Meslek Lisesi	1965	40,983823	29,024667
398	Kadıköy	Kadıköy Anadolu Ticaret Meslek Lisesi	1975	40,982810	29,060161
399	Kadıköy	Kalamış Şehit Murat Özyalçın İlköğr. Okulu	1967	40,974385	29,044798
400	Kadıköy	Kazım Karabekir İlköğretim Okulu	1996	40,977349	29,084296
401	Kadıköy	M.Mihriban Boysan İlköğretim Okulu	1992	40,963865	29,088557
402	Kadıköy	Mehmet Akif İlköğretim Okulu	1977	40,974466	29,084377
403	Kadıköy	Melih İsfendiyar İlköğretim Okulu	1974	40,963152	29,098630
404	Kadıköy	Moda İlköğretim Okulu	1932	40,984094	29,027215
405	Kadıköy	Mustafa Aykin İlköğretim Okulu	1988	40,981715	29,052324
406	Kadıköy	Münevver Şefik Fergar İlköğretim Okulu	1995	40,987384	29,058664

No	İlçe	Güçlendirilen Eğitim Kurumu	İlk Yapım Yılı	Coğrafi Koordinat	
				X	Y
407	Kadıköy	Münevver Şefik Fergar İlkokulu		40,987411	29,058904
408	Kadıköy	Neriman İrfan Akça Mesleki Eğitim Mrk.	1992	40,987719	40,987719
409	Kadıköy	Nihat Işık İlköğretim Okulu	1991	40,984108	29,031611
410	Kadıköy	Öğretmen Harun Reşit İlkokulu		40,981794	29,071011
411	Kadıköy	Reşat Nuri Güntekin İlköğretim Okulu	1994	41,009298	29,038028
412	Kadıköy	Şener Birsöz İlköğretim Okulu	1990	40,982935	29,086047
413	Kadıköy	Şöhret Kursunluoğlu İlköğretim ve İş O.	1980	40,977451	29,083814
414	Kadıköy	Yeşilbahar İlköğretim Okulu	1968	40,975087	29,059073
415	Kadıköy	Zihnipaşa İlköğretim Okulu	1968	40,970814	29,080429
416	Kadıköy	Zühtüpaşa Etüt ve Beslenme İlköğretim O.	1952	40,983828	29,041397
417	Kağıthane	Dr.Sadık Ahmet Lisesi	1994	41,097878	28,991849
418	Kağıthane	Ekrem Cevahir Çok Programlı Lisesi	1996	41,092213	28,973959
419	Kağıthane	Ferit Aysan Çağdaş Yaşam İlköğretim O.	1998	41,087730	28,970992
420	Kağıthane	Hasdal İlköğretim Okulu	1994	41,095230	28,972354
421	Kağıthane	İTO Anadolu Ticaret Meslek Lisesi	1987	41,064962	28,970610
422	Kağıthane	Kağıthane Lisesi	1992	41,083085	28,965139
423	Kağıthane	Kemal Halil Tanır İlköğretim Okulu	1991	41,099353	28,998805
424	Kağıthane	Metehan İlköğretim Okulu	1996	41,091642	28,990972
425	Kağıthane	Tülin Manço İlköğretim Okulu	1972	41,053837	28,959464
426	Kağıthane	Vali H. Kozakçıoğlu Ticaret Meslek Lisesi	1994	41,091446	28,976923
427	Kağıthane	Yaşar Doğu İlköğretim Okulu	1983	41,091288	29,001523
428	Kağıthane	Cemil Meriç İlkokulu		41,090830	28,980960
429	Kağıthane	Ali Fuat Cebesoy Ortaokulu		40,994154	29,085991
430	Kağıthane	Atatürk İlkokulu ve Ortaokulu		41,097738	28,986190
431	Kağıthane	Harmantepe İlkokulu		41,080810	28,991732
432	Kartal	100.Yıl Ali Rıza Efendi İlköğretim Okulu	1981	40,898260	29,196504
433	Kartal	Bedri Rahmi Eyüboğlu İlköğretim Okulu	1995	40,906135	29,187844
434	Kartal	Burak Bora Anadolu Lisesi	1988	40,915480	29,192807
435	Kartal	Çakabey İlköğretim Okulu	1989	40,907790	29,165055
436	Kartal	Disk Tekstil Kız Meslek Lisesi	1997	40,935453	29,211940
437	Kartal	Fatin Rüştü Zorlu Lisesi	1994	40,901684	29,211074
438	Kartal	Gürbüz Bora İlköğretim Okulu	1997	40,913351	29,167742
439	Kartal	Hacı Hatice Bayraktar Lisesi	1997	40,931622	29,216639
440	Kartal	Hüseyin Saim Ekim İlköğretim Okulu	1992	40,902612	29,161228
441	Kartal	İbrahim Saime Zıpkın İlkokulu		40,921657	29,236207
442	Kartal	İhsan Bayrakçı İlköğretim Okulu	1996	40,925672	29,210269
443	Kartal	Kartal Anadolu Lisesi		40,914590	29,168920

No	İlçe	Güçlendirilen Eğitim Kurumu	İlk Yapım Yılı	Coğrafi Koordinat	
				X	Y
444	Kartal	Kartal Atatürk İlkokulu		40,896100	29,212207
445	Kartal	Kartal Lisesi	1968	40,914579	29,168972
446	Kartal	Kartal Mesleki Eğitim Merkezi	1994	40,901949	29,210261
447	Kartal	Köy Hizmetleri Anadolu Lisesi	1996	40,911703	29,189306
448	Kartal	Kutlu Aktaş İlköğretim Okulu	1998	40,906445	29,219234
449	Kartal	Mahmut Kemal İnal İlköğretim Okulu	1995	40,915077	29,164399
450	Kartal	Mehmet Akif Ersoy İmam Hatip Lisesi		40,911006	29,187437
451	Kartal	Milli Eğitim Vakfı İlköğretim Okulu	1994	40,864535	29,298652
452	Kartal	Nihat Erim İlköğretim Okulu	1995	40,909835	29,152123
453	Kartal	Öğretmen Zekeriya Güçer İlköğretim O.	1980	40,893222	29,185674
454	Kartal	Öğretmen Salih Nafiz Tüzün İlköğretim O.	1986	40,915678	29,206517
455	Kartal	Öğretmen Selma Akay Ortaokulu		40,923113	29,221630
456	Kartal	Sabri Taşkın Eğitim Uygulama Merkezi	1999	40,888550	29,197731
457	Kartal	Sabri Taşkın İlköğretim Okulu	1999	40,891090	29,195205
458	Kartal	Süleyman Demirel Lisesi	1992	40,898442	29,174276
459	Kartal	Şehit Er Serhat Şanlı İlköğretim Okulu	1990	40,903718	29,194164
460	Kartal	Şehit Öğretmen Hüseyin Ağırman E.M.L.	1976	40,894861	29,175616
461	Kartal	Şeyh Şamil İlköğretim Okulu	1996	40,909295	29,226680
462	Kartal	Ülkü Bora İlköğretim Okulu	1994	40,916854	29,200267
463	Kartal	Vali Erol Çakır Ticaret Meslek Lisesi	1999	40,931400	29,210301
464	Kartal	Yakacık Teknik ve Endüstri Meslek Lisesi	1984	40,911542	29,223329
465	Kartal	Soğanlık İlkokulu		40,921375	29,204502
466	Kartal	İhsan Zakiroğlu Ortaokulu		40,915133	29,215306
467	Küçükçekmece	700.Yıl Osman Gazi İlköğretim Okulu	1999	41,031944	28,795094
468	Küçükçekmece	75.Yıl Sefaköy İlköğretim Okulu	1998	41,026489	28,803330
469	Küçükçekmece	Abdülhakim Bilgili H.E.M. - Akşam San. O.	1996	41,001227	28,801556
470	Küçükçekmece	Alattin Keykubat İlköğretim Okulu	1989	41,017111	28,799976
471	Küçükçekmece	Atatürk Anadolu Meslek Lisesi	1989	40,991297	28,790074
472	Küçükçekmece	Atatürk İlköğretim Okulu	1999	41,032297	28,770761
473	Küçükçekmece	Büyük Halkalı İlkokulu		41,035324	28,790812
474	Küçükçekmece	Dr.Hulusi Behçet İlköğretim Okulu	1989	41,025815	28,798506
475	Küçükçekmece	Dr.İffet Onur İlköğretim Okulu	1984	41,016064	28,788731
476	Küçükçekmece	F. Kerim Gökay Anadolu Meslek Lisesi	1995	41,006245	28,804873
477	Küçükçekmece	Göktürk İlköğretim Okulu	1980	41,030406	28,770543
478	Küçükçekmece	Halkalı Cumhuriyet İlköğretim Okulu	1997	41,051515	28,785543
479	Küçükçekmece	Halkalı Doğa İlköğretim Okulu	1992	41,043936	28,793881
480	Küçükçekmece	Halkalı Güneş İlköğretim Okulu	1992	41,044107	28,803008

No	İlçe	Güçlendirilen Eğitim Kurumu	İlk Yapım Yılı	Coğrafi Koordinat	
				X	Y
481	Küçükçekmece	Halkalı Anadolu Ticaret Meslek Lisesi	1991	41,044058	28,795330
482	Küçükçekmece	Hayriye Gök İlköğretim Okulu	1994	41,049287	28,754050
483	Küçükçekmece	İnönü İlköğretim Okulu	1998	41,017491	28,798647
484	Küçükçekmece	İsmail Hakkı Uludağ İlköğretim Okulu	1968	40,994023	28,796101
485	Küçükçekmece	İsmet Aktar Endüstri Meslek Lisesi	1996	41,024329	28,789782
486	Küçükçekmece	Kadriye Moroğlu Lisesi	1996	41,016198	28,783223
487	Küçükçekmece	Kanarya İlköğretim Okulu	1990	41,008999	28,781272
488	Küçükçekmece	Kanarya İTO İlköğretim Okulu	1969	41,009232	28,773907
489	Küçükçekmece	Kaya Sebati Tuncay İlköğretim Okulu	1970	41,001462	41,001462
490	Küçükçekmece	Kumsal İlköğretim Okulu	1969	40,983823	28,771820
491	Küçükçekmece	Mustafa Kemal Paşa İlköğretim Okulu	1997	41,000702	41,000702
492	Küçükçekmece	Nahit Mentеше Mesleki ve Teknik A.L.		41,000495	28,791701
493	Küçükçekmece	Nasrettin Hoca İlköğretim Okulu	1989	41,023075	28,805176
494	Küçükçekmece	Orhan Cemal Fersoy Lisesi	1992	41,045868	28,801234
495	Küçükçekmece	Osman Zeki Üngör İlköğretim Okulu	1990	41,016008	28,795527
496	Küçükçekmece	Öğretmen Yusuf Kardeş İlköğretim Okulu	1997	41,032542	28,794311
497	Küçükçekmece	Penyelüks Hasan Gürel İlkokulu		41,007230	28,807290
498	Küçükçekmece	Remzi Yurtsever İlköğretim Okulu	1991	40,991269	28,773092
499	Küçükçekmece	Söğütlüçeşme Ortaokulu		41,014989	28,786744
500	Küçükçekmece	Şehit Binbaşı Bedir Karabıyık İlkokulu		41,011451	28,801517
501	Küçükçekmece	Tayfur Sökmen İlköğretim Okulu	1971	41,002905	28,778688
502	Küçükçekmece	Türkiye Gazeteciler İlköğretim Okulu	1997	40,996782	28,792780
503	Küçükçekmece	Yenimahalle İlköğretim Okulu	1978	40,999918	28,782023
504	Küçükçekmece	Yeşilyuva İlköğretim Okulu	1998	40,991370	28,777449
505	Küçükçekmece	Z.Mustafa Dalgıç Ticaret Meslek Lisesi	1995	40,992029	28,790220
506	Küçükçekmece	Ziya Gökalp Anaokulu	1992	41,036017	28,792380
507	Küçükçekmece	Zühtü Şenyuva İlköğretim Okulu	1996	41,052681	28,799321
508	Küçükçekmece	Marmara Kız Anadolu İmam Hatip Lisesi			
509	Maltepe	Ataköseoğlu İlköğretim Okulu	1991	40,920093	29,133288
510	Maltepe	Başbüyük Atatürk İlköğretim Okulu	1997	40,955264	29,150432
511	Maltepe	Celal Avşar Ortaokulu		40,955211	29,110609
512	Maltepe	Cumhuriyet İlköğretim Okulu	1999	40,931221	29,150804
513	Maltepe	Dumlupınar İlköğretim Okulu	1997	40,933820	29,124010
514	Maltepe	Ertuğrulgazi Lisesi	1986	40,929159	29,166922
515	Maltepe	Evliya Çelebi İlköğretim Okulu	1985	40,943131	29,141383
516	Maltepe	Fevzi Çakmak İlköğretim Okulu	1965	40,952470	29,104690
517	Maltepe	Güzide Yılmaz İlköğretim Okulu	1996	40,944395	29,124552

No	İlçe	Güçlendirilen Eğitim Kurumu	İlk Yapım Yılı	Coğrafi Koordinat	
				X	Y
518	Maltepe	Güzin Dinçkök İlköğretim Okulu	1998	40,922861	29,148682
519	Maltepe	Halit Armay Lisesi	1992	40,952299	29,110678
520	Maltepe	Kadir Has Anadolu Lisesi	1986	40,952962	29,116584
521	Maltepe	Kadir Has İlköğretim Okulu	1993	40,949072	29,101673
522	Maltepe	Kadir Rezzan Has İlköğretim Okulu	1993	40,952370	29,116772
523	Maltepe	Küçükyalı Teknik ve Endüstri Meslek Lisesi	1995	40,950020	29,130010
524	Maltepe	Maltepe Anadolu Meslek Lisesi	1989	40,920864	29,129167
525	Maltepe	Maltepe Anadolu Lisesi	1995	40,943621	29,122701
526	Maltepe	Maltepe Ticaret Meslek Lisesi	1989	40,923584	29,148767
527	Maltepe	Mehmet Salih Bal Ticaret Meslek Lisesi	1999	40,941734	29,136266
528	Maltepe	Nezahat - Aslan Ekşioğlu İlköğretim Okulu	1998	40,940170	29,135159
529	Maltepe	Prof.Abdullah Türkoğlu İlköğretim Okulu	1992	40,930971	29,131942
530	Maltepe	Rezzan Has Lisesi	1985	40,953387	29,115740
531	Maltepe	Suzan Ahmet Yalkın İlköğretim Okulu	1999	40,948662	29,126193
532	Maltepe	Şehit İlhan Varank Fen Lisesi Yurt Binası		40,952628	29,127108
533	Maltepe	Şehit Öğretmen Nevzat Akdemir İlköğr. O.	1992	40,934071	29,170306
534	Maltepe	Nazmi Duhani İlkokulu		40,931931	29,124027
535	Pendik	700.Yıl İlköğretim Okulu	1999	40,913830	29,295692
536	Pendik	75.Yıl Mesut Yılmaz İlköğretim Okulu	1998	40,929437	29,296301
537	Pendik	Ahmet Yesevi İlköğretim Okulu	1991	40,873063	29,275100
538	Pendik	Anadolu Denizcilik Meslek Lisesi	1994	40,859171	29,292030
539	Pendik	Artukbey İlköğretim Okulu	1999	40,905762	29,264989
540	Pendik	Ayazma İlköğretim Okulu	1991	40,867140	29,284904
541	Pendik	Buhara İlköğretim Okulu	1993	40,887952	29,274118
542	Pendik	Cemile Çopuroğlu İlköğretim Okulu	1987	40,894136	29,274354
543	Pendik	Çamçeşme İlköğretim Okulu	1992	40,873723	29,273266
544	Pendik	Ergenekon İlköğretim Okulu	1992	40,870013	29,311321
545	Pendik	Ertuğrul Gazi İlköğretim Okulu	1996	40,880684	29,265954
546	Pendik	Esenyalı Turgut Reis İlköğretim Okulu	1983	40,858584	29,292817
547	Pendik	Faruk Demirbağ İlköğretim Okulu	1990	40,897749	29,245376
548	Pendik	Faruk Nafiz Çamlıbel Lisesi	1992	40,890448	29,241492
549	Pendik	Gülizar Zeki Obdan Lisesi	1992	40,865913	29,285219
550	Pendik	İsa Yusuf Alp Tekin İlköğretim Okulu	1996	40,871773	29,295391
551	Pendik	Kavakpınar İlköğretim Okulu	1987	40,877058	29,284148
552	Pendik	Kavakpınar Lisesi	1992	40,879930	29,280134
553	Pendik	Kaynarca Sevket Sabancı Lisesi	1995	40,878999	29,267120
554	Pendik	Kazım Karabekir İlköğretim Okulu	1999	40,897486	29,281383

No	İlçe	Güçlendirilen Eğitim Kurumu	İlk Yapım Yılı	Coğrafi Koordinat	
				X	Y
555	Pendik	Kılıçaslan İlköğretim Okulu	1989	40,888316	29,230443
556	Pendik	Kurtköy İlköğretim Okulu	1999	40,918070	29,304925
557	Pendik	Milli Eğitim Vakfı İlköğretim Okulu	1986	40,864534	29,298603
558	Pendik	Mustafa Karusağı İlköğretim Okulu	1987	40,911528	29,298454
559	Pendik	Orhan Sinan Hamzaoğlu İlköğretim Okulu	1984	40,878485	29,240050
560	Pendik	Osmangazi İlköğretim Okulu	1999	40,897028	29,256272
561	Pendik	Öğretmenevleri İlköğretim Okulu	1984	40,869126	29,266605
562	Pendik	Pendik Lisesi	1969	40,879853	29,223933
563	Pendik	Pendik Teknik ve Endüstri Meslek Lisesi	1994	40,899650	29,275806
564	Pendik	Prof. Dr. Erol Güngör İlköğretim Okulu	1980	40,875318	29,265993
565	Pendik	Rauf Denктаş Lisesi	1997	40,883248	29,239856
566	Pendik	Seyit Burhan Toprak İlköğretim Okulu	1989	40,899520	29,248089
567	Pendik	Tevfik İleri İlköğretim Okulu	1993	40,879665	29,247974
568	Pendik	Velibaba İlköğretim Okulu	1994	40,909924	29,252221
569	Pendik	Yıldırım Beyazıt İlköğretim Okulu	1991	40,875932	29,260522
570	Pendik	Zübeyde Hanım İlköğretim Okulu	1981	40,893275	29,234148
571	Pendik	Mehmet Akif Ersoy Ortaokulu		40,904086	29,260486
572	Sancaktepe	75.Yıl Cumhuriyet İlköğretim Okulu	1999	40,991424	29,195292
573	Sancaktepe	Ayşe Çarmıklı İlkokulu		41,018814	29,259598
574	Sancaktepe	Beyhan Şenyuva İlköğretim Okulu	1996	40,972065	29,242766
575	Sancaktepe	Cengiz Topel İlköğretim Okulu	1999	40,968391	29,232962
576	Sancaktepe	Hüseyin Temizel İlköğretim Okulu	1990	40,957330	29,211707
577	Sancaktepe	İbni Sina İlköğretim Okulu	1994	40,984594	29,247623
578	Sancaktepe	Kemal Türkler İlköğretim Okulu	1998	41,005921	29,226050
579	Sancaktepe	Mustafa Karaşahin İlköğretim Okulu	1990	40,988836	29,241330
580	Sancaktepe	Nermin Ahmet Hasoğlu İlköğretim Okulu	1994	40,992362	29,248041
581	Sancaktepe	Osmangazi İlköğretim Okulu	1990	41,007952	29,213733
582	Sancaktepe	Samandıra İlköğretim Okulu	1992	40,986780	29,227851
583	Sancaktepe	Sultanlar İlköğretim Okulu	1999	41,013464	29,210033
584	Sancaktepe	Şehit Er Hasan Genç İlköğretim Okulu	1995	40,999031	29,230628
585	Sancaktepe	Şehit Öğretmen Nurgül Kale İlköğretim O.	1995	41,008175	29,190739
586	Sancaktepe	Yenidoğan 19 Mayıs İlköğretim Okulu	1999	41,003410	29,245063
587	Sarıyer	Atatürk İlköğretim Okulu	1965	41,158208	29,030594
588	Sarıyer	Atatürk Mesleki Eğitim Mrk.	1995	41,114538	29,030648
589	Sarıyer	Balahatun İlkokulu		41,173958	29,062360
590	Sarıyer	Cevat Koçak Ticaret Meslek Lisesi	1994	41,143881	29,034749
591	Sarıyer	Cumhuriyet İlköğretim Okulu	1977	41,146213	29,036766

No	İlçe	Güçlendirilen Eğitim Kurumu	İlk Yapım Yılı	Coğrafi Koordinat	
				X	Y
592	Sarıyer	Kazım Karabekir İlköğretim Okulu	1983	41,116052	29,040166
593	Sarıyer	Kocataş Barbaros İlköğretim Okulu	1989	41,164982	29,037309
594	Sarıyer	Kumköy Ferhan Bedii Feyzioğlu İlköğr. O.	1999	41,246140	29,037928
595	Sarıyer	Mehmet İpgin İlköğretim Okulu	1953	41,158058	29,037088
596	Sarıyer	MEV Dumlupınar İlköğretim Okulu	1995	41,094078	29,038425
597	Sarıyer	Orgeneral Emin Alpkaya İlköğretim Okulu	1998	41,125481	29,054033
598	Sarıyer	Osman Saçmacı İlköğretim Okulu	1964	41,103901	29,048909
599	Sarıyer	Recaizade Ekrem İlköğretim Okulu	1954	41,115541	29,054933
600	Sarıyer	Sarıyer İlköğretim Okulu	1995	41,171933	29,052032
601	Sarıyer	Sarıyer İmam Hatip Lisesi		41,115811	29,056929
602	Sarıyer	Şükran Ülgezen Anadolu Meslek Lisesi	1993	41,113021	29,053434
603	Sarıyer	TEV Celalettin Buluş İlkokulu		41,106400	28,997790
604	Sarıyer	Tuncay Artun İMKB Doğanevler İlköğr. O.		41,102942	29,038939
605	Sarıyer	Turgut Akan İlköğretim Okulu	1994	41,167009	29,028289
606	Sarıyer	Türkan Şoray İlkokulu		41,087150	29,045390
607	Sarıyer	Vehbi Koç Vakfı Lisesi	1975	41,165936	29,055604
608	Sarıyer	Veysel Vardal Görme Engelliler İlköğr. O.	1989	41,245992	29,037955
609	Sarıyer	Yaşar Dedeman Lisesi	1986	41,134272	29,040100
610	Silivri	Akören Ümit Aksun İlköğretim Okulu	1992	41,198122	28,337215
611	Silivri	Gazi İlköğretim Okulu	1990	41,070135	28,256609
612	Silivri	Gazitepe Köyü İlköğretim Okulu	1968	41,128072	28,322440
613	Silivri	Gümüşyaka H.Ahmet S.Ölçer İlköğretim O.	1988	41,047733	28,039398
614	Silivri	Hasan Özvarnalı İlköğretim Okulu	1981	41,077011	28,240845
615	Silivri	Hasan Sabriye Gümüş Anadolu Lisesi		41,085310	28,258627
616	Silivri	Mimar Sinan İlköğretim Okulu	1994	41,088904	28,241419
617	Silivri	Nurullah Baldöktü İlkokulu		41,079165	28,252471
618	Silivri	Ortaköy Sezin Öztaş İlköğretim Okulu	1994	41,099935	28,374358
619	Silivri	Piri Mehmet Paşa İlköğretim Okulu	1985	41,073163	28,249136
620	Silivri	Selimpaşa Ahmet Zıylan İlköğretim Okulu	1996	41,053854	28,374703
621	Silivri	Şerife Baldöktü Kız Meslek Lisesi	1994	41,082797	28,242588
622	Silivri	Silivri Teknik ve Endüstri Meslek Lisesi	1991	41,078565	28,254154
623	Silivri	Silivri Kız Anadolu İmam Hatip Lisesi		41,089924	28,256732
624	Silivri	Büyük Sinekli İlkokulu ve İzci Evi			
625	Silivri	Küçük Kılıçlı İlkokulu			
626	Sultanbeyli	Ahmet Yesevi İlköğretim Okulu	1993	40,955022	29,296510
627	Sultanbeyli	Atatürk İlköğretim Okulu	1992	40,970981	29,283574
628	Sultanbeyli	Cumhuriyet İlköğretim Okulu	1998	40,939892	29,273790

No	İlçe	Güçlendirilen Eğitim Kurumu	İlk Yapım Yılı	Coğrafi Koordinat	
				X	Y
629	Sultanbeyli	Fatih İlköğretim Okulu	1998	40,950720	29,272455
630	Sultanbeyli	Mareşal Fevzi Çakmak İlköğretim Okulu	1993	40,962535	29,298808
631	Sultanbeyli	Mehmet Akif Ersoy İlköğretim Okulu	1992	40,955702	29,256851
632	Sultanbeyli	Merkez İlköğretim Okulu	1993	40,964276	29,265622
633	Sultanbeyli	Mevlana İlköğretim Okulu	1994	40,949830	29,288860
634	Sultanbeyli	Nene Hatun İlköğretim Okulu	1993	40,991608	29,260506
635	Sultanbeyli	Sultanbeyli Kız Teknik Meslek Lisesi	1994	40,982881	29,269267
636	Sultanbeyli	Turgut Reis İlköğretim Okulu	1992	40,966298	29,279825
637	Sultanbeyli	Türk Hava Kurumu Gazi İlköğretim Okulu	2002	40,991361	29,267764
638	Sultanbeyli	Namık Kemal İlkokulu		40,959288	29,279688
639	Sultanbeyli	Yunus Emre Ortaokulu		40,980770	29,262360
640	Sultangazi	Esentepe İlköğretim Okulu	1993	41,097567	28,879377
641	Sultangazi	Fevzi Kutlu Kalkancı İlköğretim Okulu	1989	41,109807	28,854201
642	Sultangazi	Gazi İlköğretim Okulu	1982	41,104877	28,892539
643	Sultangazi	Göztepe (125.Yıl) İlköğretim Okulu	1994	41,133387	28,839864
644	Sultangazi	Habibler Nurettin Uzun İlköğretim Okulu	1994	41,131175	28,834103
645	Sultangazi	Hacı Mehmet Çingil İlköğretim Okulu	1995	41,114111	28,864390
646	Sultangazi	İsmet Paşa İlköğretim Okulu	1997	41,105704	28,854354
647	Sultangazi	İstiklal İlkokulu		41,095628	28,904983
648	Sultangazi	İstiklal Ortaokulu		41,095628	28,904983
649	Sultangazi	Org.Eşref Bitlis İlköğretim Okulu	1995	41,094654	28,862416
650	Sultangazi	Şair Abay Konanbay Lisesi	1995	41,099105	28,899474
651	Sultangazi	Şehit Teğmen Ali Yılmaz İlköğretim Okulu	1995	41,100091	28,912342
652	Sultangazi	Yunus Emre İlköğretim Okulu	1991	41,098992	28,868642
653	Sultangazi	Zübeyde Hanım İlköğretim Okulu	1992	41,100694	28,908812
654	Sultangazi	Sultangazi Mesleki ve Teknik Anadolu L.		41,092293	28,879638
655	Şile	Kanan İlköğretim Okulu	1997	41,136664	29,855942
656	Şişli	Kurtuluş İlköğretim Okulu	1982	41,050299	28,979763
657	Şişli	Mecidiyeköy Lisesi	1966	41,070675	28,996425
658	Şişli	Mehmet Rifat Evyap Endüstri Meslek L.	1998	41,117503	28,993481
659	Şişli	Nişantaşı Nuri Akın Lisesi	1972	41,046010	28,994783
660	Şişli	Süleyman Şah İlköğretim Okulu	1997	41,078822	29,008793
661	Şişli	Şişli Endüstri Meslek Lisesi	1960	41,065223	28,983863
662	Şişli	Şişli Sağlık Meslek Lisesi	1990	41,057756	28,988577
663	Tuzla	Atatürk İlköğretim Okulu	1990	40,821093	29,298474
664	Tuzla	Barış Manço İlköğretim Okulu	2000	40,840212	29,361124
665	Tuzla	Evliya Çelebi İlköğretim Okulu	1992	40,834641	29,310716

No	İlçe	Güçlendirilen Eğitim Kurumu	İlk Yapım Yılı	Coğrafi Koordinat	
				X	Y
666	Tuzla	Farabi İlkokulu		40,834050	29,306940
667	Tuzla	Gazi Mustafa Paşa İlköğretim Okulu	1964	40,925738	29,415239
668	Tuzla	İbni Sina İlköğretim Okulu	1994	40,841321	29,299268
669	Tuzla	İhsan Hayriye Hürdoğan İlköğretim Okulu	2000	40,866703	29,328796
670	Tuzla	Ord. Prof. Cahit Arf İlkokulu	1999	40,840324	29,304643
671	Tuzla	Orhanlı İlköğretim Okulu	1992	40,897368	29,360943
672	Tuzla	Osmangazi İlköğretim Okulu	1991	40,872706	29,330389
673	Tuzla	Peyami Safa İlköğretim Okulu	1988	40,850895	29,307447
674	Tuzla	Piri Reis İlköğretim Okulu	1999	40,818974	29,291474
675	Tuzla	Süleyman Demirel Ticaret Meslek Lisesi	1996	40,854893	29,301002
676	Tuzla	Tezer Taşkıran İlköğretim Okulu	1998	40,856584	29,299090
677	Tuzla	Tuzla Endüstri Meslek Lisesi	1960	40,831274	29,304338
678	Tuzla	Ulubatlı Hasan İlköğretim Okulu	1993	40,884460	29,335603
679	Tuzla	Vala Gedik İlköğretim O. ve Mes. Eğt. Mrk.	1972	40,850057	29,305874
680	Tuzla	Yunus Emre İlköğretim Okulu	1993	40,829311	29,356166
681	Tuzla	Zübeyde Hanım İlkokulu	1999	40,855456	29,301038
682	Ümraniye	30 Ağustos Kız Teknik Ve Meslek Lisesi	1986	41,009099	29,099154
683	Ümraniye	60.Yıl Cumhuriyet İlköğretim Okulu	1983	41,023738	29,136640
684	Ümraniye	60.Yıl Meyvelibahçe İlköğretim Okulu	1977	41,038221	29,097983
685	Ümraniye	75. Yıl Cumhuriyet Teknik Meslek Lisesi		41,023626	29,103922
686	Ümraniye	Ahmet Yavuz İlköğretim Okulu	1978	41,040939	29,106762
687	Ümraniye	Arif Nihat Asya İlköğretim Okulu	1992	41,018596	29,107599
688	Ümraniye	Asım Ülker Çok Programlı Lisesi	1983	41,041175	29,093135
689	Ümraniye	Atakent Lisesi	1991	41,018310	29,104699
690	Ümraniye	Atatürk Teknik ve Endüstri Meslek Lisesi	1997	41,019629	29,174870
691	Ümraniye	Atatürk İlköğretim Okulu	1991	41,033590	29,088753
692	Ümraniye	Çakmak İlköğretim Okulu	1991	41,017726	29,122173
693	Ümraniye	Davut Akidil İlköğretim Okulu	1979	41,014320	29,152428
694	Ümraniye	Emine Koçullu İlköğretim Okulu	1986	41,009767	29,147036
695	Ümraniye	Hekimbaşı İlköğretim Okulu	1999	41,061019	29,094854
696	Ümraniye	İnanç Türkeş İlköğretim Okulu	1977	41,014795	29,162969
697	Ümraniye	İnkilap İlkokulu		41,035470	29,098560
698	Ümraniye	İTO İlköğretim Okulu	1988	41,019443	29,156484
699	Ümraniye	Kazım Karabekir İlköğretim Okulu	1997	41,049133	29,093523
700	Ümraniye	Mebruke Salih Koçak İlköğretim Okulu	1991	41,013265	29,118952
701	Ümraniye	Mehmet Ali Yılmaz İlköğretim Okulu	1983	41,028169	29,087302
702	Ümraniye	Pınarbaşı İlköğretim Okulu	1990	41,048504	29,101432

No	İlçe	Güçlendirilen Eğitim Kurumu	İlk Yapım Yılı	Coğrafi Koordinat	
				X	Y
703	Ümraniye	Sıdika Doğruöz İş Eğitim Merkezi	1996	41,043453	29,094261
704	Ümraniye	Şehit Askeri Çoban İlkokulu		41,022210	29,145941
705	Ümraniye	Şehit Öğretmen Ahmet Onay İlköğr. O.	1995	41,063244	29,086150
706	Ümraniye	Şehit Öğretmen Sevda Aydoğan İlköğr. O.	1995	41,020333	29,163492
707	Ümraniye	Şehit Öğretmen Yasemin Tekin İlköğr. O.	1995	41,052424	29,119010
708	Ümraniye	TEV Zahide Zehra Garring İlköğretim Okulu	1995	41,013862	29,135838
709	Ümraniye	Ümraniye Teknik Meslek Lisesi	1996	41,039069	29,111581
710	Ümraniye	Y.Dudullu 75. Yıl İlköğretim Okulu	1999	41,007538	29,133368
711	Ümraniye	Yamanevler İlköğretim Okulu	1991	41,026591	29,099571
712	Ümraniye	Yunus Emre İlköğretim Okulu	1990	41,015014	29,092495
713	Üsküdar	4.Murat İlköğretim Okulu	1987	41,058662	29,075559
714	Üsküdar	Abidin Gün İlkokulu	1996	41,061334	29,083872
715	Üsküdar	Ahmet Keleşoğlu Anadolu Lisesi	1996	41,022282	29,032314
716	Üsküdar	Bağlarbaşı İlkokulu	1967	41,022252	29,030863
717	Üsküdar	Cumhuriyet Kız Meslek Lisesi	2000	41,020746	29,026937
718	Üsküdar	Cumhuriyet Lisesi	1991	41,026460	29,033293
719	Üsküdar	Çağrıbey Anadolu Lisesi	1998	41,019986	29,080196
720	Üsküdar	Çamlıca Kız Lisesi	1986	41,007997	29,049102
721	Üsküdar	Fatih İlköğretim Okulu	1988	41,045868	29,063449
722	Üsküdar	Hacı Sabancı Anadolu Lisesi	1999	41,041989	29,041516
723	Üsküdar	Hasan Tan İlköğretim Okulu	1989	41,008871	29,052885
724	Üsküdar	Haydarpaşa Anadolu Lisesi	1987	41,017261	29,046481
725	Üsküdar	Haydarpaşa Anadolu Tek. ve End. Mes. L.	1964	41,003486	29,025761
726	Üsküdar	Hazarfen Ahmet Çelebi	1995	41,019194	29,015257
727	Üsküdar	Hüseyin Avni Sözen Anadolu Lisesi	1984	41,013805	29,038693
728	Üsküdar	İbrahim Hakkı Konyalı İlköğretim Okulu	1993	41,045411	29,075795
729	Üsküdar	Kandilli İlköğretim Okulu	1978	41,074050	29,058066
730	Üsküdar	Kandilli Lisesi Pansiyon Binası	1938	41,071443	29,057415
731	Üsküdar	Kirazlı Orhan Seyfi Orhon İlköğretim Okulu	1974	41,041128	29,059631
732	Üsküdar	Mihriban Suat Bedük İlköğretim Okulu	1987	41,003218	29,049923
733	Üsküdar	Milli Eğitim Vakfı İlköğretim Okulu	1996	41,015591	29,077906
734	Üsküdar	Necmiye Güniz İlköğretim Okulu	1979	41,001637	29,061395
735	Üsküdar	Nursen-Fuat Özdayı İlköğretim Okulu	1993	41,024740	29,054923
736	Üsküdar	Paşakapısı İlköğretim Okulu	1964	41,017208	29,012612
737	Üsküdar	Rauf Orbay İlköğretim Okulu	1994	41,010008	29,081369
738	Üsküdar	Rehberlik ve Araştırma Merkezi		41,014639	29,026862
739	Üsküdar	Sabri Artam Vakfı İlköğretim Okulu	1995	41,011572	29,077624

No	İlçe	Güçlendirilen Eğitim Kurumu	İlk Yapım Yılı	Coğrafi Koordinat	
				X	Y
740	Üsküdar	Saffet Çebi Ortaokulu		41,012410	29,067630
741	Üsküdar	Selami Ali İlköğretim Okulu	1984	41,026467	29,028279
742	Üsküdar	Selimiye İlköğretim Okulu	1963	41,010266	29,019442
743	Üsküdar	Şehit Cengiz Hasbal Ortaokulu		41,035070	29,052159
744	Üsküdar	Türkan Sabancı Görme Engelliler İlköğr. O.		41,012401	29,031033
745	Üsküdar	Üsküdar (Kız) Lisesi	1965	41,028867	29,029832
746	Üsküdar	Üsküdar Lisesi Pansiyon Binası		41,028832	29,029780
747	Üsküdar	Üsküdar Ticaret Meslek Lisesi	1983	41,026028	29,020861
748	Üsküdar	Validebağ Anadolu Sağlık Meslek	1997	41,011847	29,040337
749	Üsküdar	Yılmaz Soyak İlköğretim Okulu	1996	41,000510	29,069715
750	Üsküdar	Zeynep Kamil İlköğretim Okulu	1974	41,015124	29,024197
751	Üsküdar	Zeynep Kamil Sağlık Meslek Lisesi	1960	41,014662	29,028264
752	Üsküdar	Rasathane Ortaokulu		41,068602	29,066261
753	Üsküdar	Araştırma Geliştirme ve Uygulama Mrkz.			
754	Üsküdar	Avni Başman İlkokulu			
755	Üsküdar	İMKB Mesleki ve Teknik Anadolu Lisesi		41,034744	29,076588
756	Zeytinburnu	100. Yıl Ticaret Meslek Lisesi	1981	40,998274	28,914677
757	Zeytinburnu	75.Yıl İlköğretim Okulu	1999	41,011105	28,914494
758	Zeytinburnu	Adile Mermerci And. Lisesi	1992	41,011105	28,914494
759	Zeytinburnu	Atatürk İlköğretim Okulu	1998	41,010212	28,910216
760	Zeytinburnu	Dr. Reşit Galip İlköğretim Okulu	1998	40,998511	28,902236
761	Zeytinburnu	Haluk Ündeğer İlköğretim Okulu	1998	41,007127	28,910160
762	Zeytinburnu	Zeytinburnu Halk Eğ. Mrk. - Akşam San. O.			

Eğitim Kurumları – Güçlendirme Çalışmaları	Kampüs	Bina
Güçlendirmesi Tamamlanan Eğitim Kurumu Sayısı	721	877
Güçlendirmesi Devam Eden Eğitim Kurumu Sayısı	17	18
Güçlendirme İçin İhale Aşamasında Olan Eğitim Kurumu Sayısı	24	28
Toplam	762	923

Yeniden Yapılan Eğitim Kurumları Listesi

No	İlçe	Yeniden Yapılan Eğitim Kurumu	İlk Yapım Yılı	Coğrafi Koordinat	
				X	Y
1	Adalar	Hüseyin Rahmi Gürpınar Çok Prog. Lisesi	2012	40,874750	29,098454
2	Adalar	125. Yıl Atatürk Ortaokulu		40,867414	29,129090
3	Adalar	Büyükkada Halk Eğitim Merkezi		40,871410	29,135089
4	Adalar	Büyükkada Anaokulu			
5	Arnavutköy	Arnavutköy Eğitim Uyg. O. ve İş Eğ. Mrk.	1982	41,177605	28,702541
6	Arnavutköy	İbrahim Özaydın Çok Programlı Lisesi	1992	41,154005	28,621072
7	Ataşehir	Ali İhsan Hayırlıoğlu İlköğretim Okulu	1988	40,993581	29,146788
8	Ataşehir	Ali Nihat Tarlan İlköğretim Okulu	1984	41,002132	29,082290
9	Ataşehir	Fahriye Vandemir İlköğretim Okulu	1986	40,983620	29,114726
10	Ataşehir	Mustafa Kemal Lisesi	1985	40,983839	29,124509
11	Ataşehir	Necatibey İlköğretim Okulu	1983	41,003302	29,094669
12	Ataşehir	Piri Reis İlköğretim Okulu	1991	40,988352	29,158157
13	Ataşehir	Sare Selahattin Uzel İlköğretim Okulu	1973	40,995029	29,094331
14	Ataşehir	TEB Ataşehir Ortaokulu		40,989678	29,130438
15	Ataşehir	Yahya Kemal Beyatlı İlköğretim Okulu	1958	40,971570	29,110956
16	Ataşehir	Yunus Emre İşıtme Eng. İlköğretim Okulu	1988	40,993498	29,147716
17	Avcılar	Gümüşpala Lisesi	1990	40,981612	28,739729
18	Avcılar	Süleyman Nazif Lisesi	1992	40,981063	28,739723
19	Bağcılar	50. Yıl Adnan Ötügen İlköğretim Okulu	1998	41,035060	28,856592
20	Bağcılar	Bağcılar Anadolu Lisesi		41,019993	28,857830
21	Bağcılar	Barbaros Lisesi	1988	41,027439	28,840058
22	Bağcılar	Dr. Kemal Naci Ekşi Lisesi	1987	41,034397	28,864727
23	Bağcılar	Hızırreis İlköğretim Okulu	1983	41,025161	28,841376
24	Bağcılar	Karacaoğlan İlköğretim Okulu	1983	41,052601	28,834012
25	Bağcılar	Kurtdereli Mehmet İlköğretim Okulu	1990	41,040511	28,827475
26	Bağcılar	Mehmet Niyazi Altuğ Lisesi	1989	41,035799	28,828531
27	Bağcılar	Peyami Safa İlköğretim Okulu	1985	41,046151	28,822198
28	Bağcılar	Sancaktepe Özel Eğitim U.M. ve M.E.M.	1985	41,035032	28,856523
29	Bağcılar	Üsküp İlköğretim Okulu	1989	41,035930	28,822371
30	Bağcılar	Vali Cahit Bayar İlköğretim Okulu	1989	41,027432	28,840017
31	Bağcılar	Yeşilbağ İlköğretim Okulu	1987	41,039536	28,856881
32	Bahçelievler	Adnan Menderes Ana. Lisesi	1989	41,003201	28,861421

No	İlçe	Yeniden Yapılan Eğitim Kurumu	İlk Yapım Yılı	Coğrafi Koordinat	
				X	Y
33	Bahçelievler	Bağlar Lisesi	1978	41,006292	28,846211
34	Bahçelievler	Bahçelievler Anadolu Lisesi		41,003407	28,876225
35	Bahçelievler	Bahçelievler Cumhuriyet Anadolu Lisesi	1968	40,999037	28,860786
36	Bahçelievler	Çobançesme Lisesi	1981	40,998973	28,827777
37	Bahçelievler	Dr.Refik Saydam İlköğretim Okulu	1989	41,002589	28,875784
38	Bahçelievler	Erkan Avcı End. Meslek Lisesi	1979	40,996713	28,861425
39	Bahçelievler	Fikret Yüzatlı İlköğretim Okulu	1971	41,005444	28,863653
40	Bahçelievler	Kazım Karabekir İlköğretim Okulu	1963	41,009334	28,861165
41	Bahçelievler	Kemal Hasoğlu İlköğretim Okulu	1998	41,004292	28,881902
42	Bahçelievler	Kemal Hasoğlu Lisesi	1986	41,004978	28,881646
43	Bahçelievler	Kocasinan Şht. Samet Kırbas T. ve E.M.L.	1992	41,021377	28,836052
44	Bahçelievler	Necip Fazıl Kısakürek Lisesi	1990	41,001089	28,835882
45	Bahçelievler	Siyavuşpaşa Anadolu Kız Meslek Lisesi	1997	41,011789	28,841880
46	Bahçelievler	Siyavuşpaşa İlköğretim Okulu	1966	40,999537	28,853018
47	Bahçelievler	Şirinevler İlköğretim Okulu	1984	41,019681	28,836775
48	Bahçelievler	Şirintepe İlköğretim Okulu	1987	41,014959	28,852543
49	Bahçelievler	Yayla İlköğretim Okulu	1983	40,999154	28,863620
50	Bakırköy	Bakırköy Anadolu İHL		40,983553	28,874377
51	Bakırköy	Bakırköy Anadolu İmam Hatip L. ve O.O.		40,983645	28,874265
52	Bakırköy	Halil Bedii Yönetken İlköğretim Okulu	1964	40,989272	28,868301
53	Bakırköy	Halil Vedat Fıratlı İlköğretim Okulu	1967	40,956987	28,819186
54	Bakırköy	Mustafa Necati İlköğretim Okulu		40,985710	28,877745
55	Başakşehir	İbrahim Koçarslan Ortaokulu		41,089144	28,718804
56	Başakşehir	Mahmut Şevket Zırh İlkokulu		41,084929	28,748694
57	Başakşehir	Mehmet Yarengümeli İlkokulu	1991	41,075250	28,787423
58	Bayrampaşa	Bayrampaşa Kız Meslek Lisesi	1970	41,042367	28,907128
59	Bayrampaşa	Fetihtepe İlköğretim Okulu	1973	41,047356	28,902480
60	Bayrampaşa	Hacı Halide Canayakın Anaokulu	1980	41,063712	28,893775
61	Bayrampaşa	İnönü Teknik ve Endüstri Meslek Lisesi	1973	41,046375	28,914107
62	Bayrampaşa	Sağmalcılar Lisesi	1966	41,057155	28,905415
63	Bayrampaşa	Şehit Kamil Balkan İlköğretim Okulu	1964	41,063192	41,063192
64	Bayrampaşa	Vatan İlköğretim Okulu	1970	41,034159	28,908802
65	Bayrampaşa	Yahya Kemal İlköğretim Okulu	1964	41,039530	28,905956
66	Beşiktaş	Ali Yalkın Ortaokulu		41,076263	29,032333

No	İlçe	Yeniden Yapılan Eğitim Kurumu	İlk Yapım Yılı	Coğrafi Koordinat	
				X	Y
67	Beşiktaş	Anafartalar Fen Lisesi		41,088500	29,026407
68	Beşiktaş	Beşiktaş İlköğretim Okulu	1982	41,048585	29,006303
69	Beşiktaş	Beşiktaş Halk Eğitim Merkezi		41,054981	29,007028
70	Beşiktaş	Cumhuriyet Ortaokulu		41,086643	29,034233
71	Beşiktaş	Gazi Mustafa Kemal Ortaokulu		41,054981	29,007028
72	Beşiktaş	Hamiyet Gerçek İlkokulu		41,063796	29,018021
73	Beşiktaş	Hasan Ali Yücel İlköğretim Okulu	1964	41,080470	29,032411
74	Beşiktaş	Hüseyin Aycibin İlköğretim Okulu		41,062190	29,005670
75	Beşiktaş	Mahmut Erseven İlkokulu		41,055510	29,003490
76	Beşiktaş	Murat Beyaz İlkokulu - İlçe MEM		41,071831	29,027480
77	Beşiktaş	Natuk Birkan Pratik Kız Sanat O. - H.E.M.		41,080469	29,018896
78	Beşiktaş	Şair Mehmet Emin Yurdakul İmam H.L.		41,091451	29,013701
79	Beşiktaş	Şehit Hüseyin Tunç Özel Eğitim İş Uyg. O.		41,064217	29,035218
80	Beşiktaş	Yeni Levent Lisesi	1970	41,089809	29,012379
81	Beşiktaş	Dikilitaş Mehmetçik İmam Hatip O.O.		41,058223	29,005106
82	Beykoz	Anadolu Hisarı Ticaret Meslek Lisesi			
83	Beykoz	Atatürk İlköğretim Okulu		41,099442	29,091746
84	Beykoz	Denizcilik ve Su Ürünleri Anadolu Mes. L.		41,099442	29,091746
85	Beykoz	Fevzi Çakmak Lisesi	1970	41,146681	29,087001
86	Beykoz	Hacı Numan Ortaokulu		41,147200	29,086870
87	Beykoz	İshak Ağa İlköğretim Okulu	1958	41,135412	29,089926
88	Beykoz	Mehmet Emin Pulatkonak Anaokulu	1972	41,071506	29,077777
89	Beykoz	Mehmet Emin Pulatkonak İlköğretim O.	1972	41,071506	29,077777
90	Beykoz	Rüzgarlıbahçe İlköğretim Okulu	1976	41,096058	29,099248
91	Beykoz	Selahattin Karakaşlı İlköğretim Okulu	1959	41,091065	29,084788
92	Beykoz	Selahattin Karakaşlı İmam Hatip Lisesi		41,088304	29,075102
93	Beykoz	Çiğdem İlkokulu		41,112768	29,097259
94	Beyoğlu	Beyoğlu İmam Hatip Lisesi		41,048868	28,964426
95	Beyoğlu	Halıcioğlu İşitme Engelliler İlköğretim O.	1972	41,049104	28,948281
96	Beyoğlu	Hüviyet Bekir İlkokulu		41,039307	28,976559
97	Beyoğlu	Kaptanpaşa İlköğretim Okulu	1964	41,039840	28,964698
98	Beyoğlu	Muallim Cevdet İlköğretim Okulu	1964	41,046945	28,946271
99	Büyükçekmece	Tepecik İlköğretim Okulu	1985	41,032670	28,550870
100	Çatalca	Arif Nihat Asya Teknik ve End. Meslek L.	1972	41,154686	28,454074

No	İlçe	Yeniden Yapılan Eğitim Kurumu	İlk Yapım Yılı	Coğrafi Koordinat	
				X	Y
101	Çatalca	Çatalca İmam Hatip Lisesi	1977	41,154038	28,451040
102	Çatalca	Çanakça İlkokulu			
103	Çekmeköy	Alemdağ İlköğretim Okulu	1967	41,050794	29,235422
104	Çekmeköy	Ali Kuşçu İlkokulu ve Ortaokulu		41,031935	29,230425
105	Çekmeköy	Erdal Yılmaz İlköğretim Okulu		41,078000	29,332535
106	Çekmeköy	Ömerli Tevfik Hikmet Ataman Çok Prg. L.		41,076052	29,334206
107	Çekmeköy	Sultançiftliği ilkokulu		41,032613	29,224112
108	Çekmeköy	Vatan Ortaokulu		41,017061	29,222501
109	Esenler	Amiral Vehbi Ziya Dümer Lisesi	1979	41,045927	28,865537
110	Esenler	Atışalanı Lisesi	1983	41,054127	28,875763
111	Esenler	Dr.İlhami Faydagör İlköğretim Okulu	1971	41,031817	28,889923
112	Esenler	Esenler Menderes Anadolu Lisesi		41,049866	28,867260
113	Esenler	İbrahim Turhan Lisesi	1974	41,036388	28,889651
114	Esenler	Ressam Şevket Dağ İlköğretim Okulu	1963	41,037233	28,879047
115	Esenyurt	Esenyurt Lisesi	1987	41,032928	28,682056
116	Esenyurt	Rifat Ilgaz İlköğretim Okulu	1994	41,025406	28,675035
117	Eyüpsultan	Alibeyköy Endüstri Meslek Lisesi	1970	41,075755	28,940574
118	Eyüpsultan	Alibeyköy Lisesi	1970	41,073594	28,940351
119	Eyüpsultan	Dede Korkut İlköğretim Okulu	1972	41,040071	28,924902
120	Eyüpsultan	Emniyettepe Özel Eğitim Uygulama O.	1960	41,087335	28,934753
121	Eyüpsultan	Esentepe İlköğretim Okulu	1964	41,068067	28,939801
122	Eyüpsultan	Eyüp Kız İmam Hatip Lisesi		41,051707	28,929107
123	Eyüpsultan	Eyüp Sultan Ortaokulu		41,042281	28,931715
124	Eyüpsultan	Gümüşsuyu İlköğretim Okulu	1964	41,059371	28,940510
125	Eyüpsultan	Haydar Akçelik Mesleki ve Teknik A.L.		41,041922	28,934336
126	Eyüpsultan	İslambey İlköğretim Okulu	1965	41,051196	28,926999
127	Eyüpsultan	Kılıçaslan İlköğretim Okulu	1960	41,072183	28,940118
128	Eyüpsultan	Mehmet Akif Ersoy İlköğretim Okulu	1967	41,077304	28,943586
129	Eyüpsultan	Otakçılar Lisesi	1977	41,034890	28,937090
130	Eyüpsultan	Prof. Kaya Gürsel İlköğretim Okulu	1973	41,075333	28,933763
131	Eyüpsultan	Ragıp Kutmangil İlkokulu	1970	41,157481	28,914897
132	Eyüpsultan	Serdar Aksun İlköğretim Okulu Anaokulu	1976	41,083461	28,929408
133	Eyüpsultan	Şair Nabi İlköğretim Okulu	1990	41,082141	28,945449
134	Eyüpsultan	Yunus Emre İlkokulu		41,041922	28,934336

No	İlçe	Yeniden Yapılan Eğitim Kurumu	İlk Yapım Yılı	Coğrafi Koordinat	
				X	Y
135	Fatih	Ahmet Rasim Anadolu Lisesi	1991	41,024952	28,943796
136	Fatih	Ali Suavi İlköğretim Okulu	1970	41,005264	28,925766
137	Fatih	Alparslan Mesleki ve Teknik Anadolu L.		41,024290	28,930852
138	Fatih	Çapa Atatürk İlkokulu	1972	41,012525	28,936942
139	Fatih	Eram Fatih Özel Eğitim Meslek Okulu		41,024625	28,939190
140	Fatih	Hattat Rakım Ortaokulu		41,028728	28,937705
141	Fatih	İskenderpaşa İlköğretim Okulu	1964	41,015105	28,946126
142	Fatih	Kocamustafapaşa Anadolu İmam Hatip L		41,003543	28,935323
143	Fatih	Muhittin Akdik İlkokulu	1969	41,010182	28,925980
144	Fatih	Neslişah İlköğretim Okulu	1978	41,023412	28,933755
145	Fatih	Sancaktar Hayrettin Ortaokulu		41,003915	28,935445
146	Fatih	Topkapılı Mehmetbey İlk ve Ortaokulu		41,020348	28,927315
147	Fatih	Uzun Yusuf İlköğretim Okulu	1952	41,009455	28,928694
148	Fatih	Vasıf Çınar İlköğretim Okulu	1970	41,028375	28,945625
149	Fatih	Yavuz Selim Ortaokulu		41,024951	28,947799
150	Fatih	Aksaray Mahmudiye Ortaokulu		41,008995	28,946857
151	Gaziosmanpaşa	23 Nisan İlköğretim Okulu	1983	41,085589	28,903186
152	Gaziosmanpaşa	Alpaslan İlköğretim Okulu	1986	41,071017	28,903789
153	Gaziosmanpaşa	Bekir Sami Dedeoğlu İlköğretim Okulu	1969	41,058512	28,916776
154	Gaziosmanpaşa	Cemal Gürsel İlköğretim Okulu	1964	41,067765	28,908705
155	Gaziosmanpaşa	Dobruca İlköğretim Okulu	1955	41,061674	28,912713
156	Gaziosmanpaşa	Emine Sabit Büyükbayrak İlköğretim O.	1983	41,085754	28,896042
157	Gaziosmanpaşa	Fahrettin Özüdoğru Ticaret Meslek Lisesi		41,072089	28,912101
158	Gaziosmanpaşa	Gaziosmanpaşa Anadolu İmam Hatip L.		41,059363	28,928395
159	Gaziosmanpaşa	Gaziahmetmuhtarpaşa İlköğretim Okulu	1969	41,077029	28,880156
160	Gaziosmanpaşa	Gaziosmanpaşa İlköğretim Okulu	1964	41,058430	28,927759
161	Gaziosmanpaşa	Kardelen Lisesi	1989	41,079667	28,910834
162	Gaziosmanpaşa	Küçükköy Teknik ve Endüstri Meslek L.		41,076904	28,897940
163	Gaziosmanpaşa	Mithatpaşa İlköğretim Okulu	1955	41,060463	28,930076
164	Gaziosmanpaşa	Selahhattin Eyyübi İlköğretim Okulu	1993	41,085484	28,895314
165	Gaziosmanpaşa	Şükrü Yemenicioğlu İlköğretim Okulu	1966	41,069986	28,901598
166	Gaziosmanpaşa	Ülkü İlköğretim Okulu	1965	41,068175	28,897493
167	Gaziosmanpaşa	Yıldıztabya İlköğretim Okulu	1966	41,065439	28,934166
168	Güngören	50.Yıl Ahmet Merter İlköğretim Okulu	1973	41,006241	28,887854

No	İlçe	Yeniden Yapılan Eğitim Kurumu	İlk Yapım Yılı	Coğrafi Koordinat	
				X	Y
169	Güngören	Ali Fuat Cebesoy İlköğretim Okulu	1993	41,013364	28,894243
170	Güngören	Gündoğdu İlköğretim Okulu	1992	41,019416	28,878068
171	Güngören	Güneşlitepe İlkokulu		41,024597	28,863699
172	Güngören	Tozkoparan Endüstri Meslek Lisesi	1984	41,013685	28,895128
173	Güngören	Güngören İlköğretim Okulu	1965	41,026606	28,872330
174	Güngören	Güngören Tozkoparan İlköğretim Okulu	1967	41,025034	28,895929
175	Güngören	Osman Ülkümen Lisesi	1967	41,013570	28,898317
176	Kadıköy	60.Yıl Anadolu İlköğretim Okulu	1983	40,999363	29,034939
177	Kadıköy	Atatürk Fen Lisesi ve Erkek Pansiyonu		40,989404	29,052041
178	Kadıköy	Bostancı Atatürk İlköğretim Okulu	1971	40,957639	29,098036
179	Kadıköy	Bostancı İlkokulu		40,957610	29,097943
180	Kadıköy	Erenköy İlköğretim Okulu	1965	40,965336	29,075000
181	Kadıköy	Erenköy Kız Anadolu Lisesi		40,977110	29,073508
182	Kadıköy	Feneryolu Pratik Kız Sanat Okulu		40,975894	29,046924
183	Kadıköy	General Ali Rıza Ersin Meslek Teknik A.L.		40,999190	29,034605
184	Kadıköy	Göztepe İhsan Kurşunoğlu Lisesi	1997	40,975563	29,066332
185	Kadıköy	İbrahim Öktem İlkokulu	2015	40,986124	29,037295
186	Kadıköy	Kaptanhasanpaşa İlköğretim Okulu	1964	40,996120	29,047074
187	Kadıköy	Kadıköy Anadolu Lisesi		40,993356	29,067098
188	Kadıköy	Kazım İşmen Anadolu Lisesi	1974	41,009390	29,035812
189	Kadıköy	Mehmet Beyazıt Sağlık Meslek Lisesi	1970	40,987109	29,059013
190	Kadıköy	M. Şefizade O.O. ve Perihan Aktürk A.O.		40,985102	29,045721
191	Kadıköy	Nevzat Ayazbeyoğlu İlköğretim Okulu	1968	40,981641	29,079256
192	Kadıköy	Nurettin Teksan Ortaokulu		40,973431	29,042750
193	Kadıköy	Semiha Şakir İlköğretim Okulu	1987	40,989694	29,074140
194	Kadıköy	Şenesenevler Lisesi	1979	40,963049	29,099155
195	Kağıthane	Ahmet Çuhadaroğlu İlköğretim Okulu	1987	41,074405	28,986874
196	Kağıthane	Cengizhan Anadolu Lisesi	1988	41,081704	29,004556
197	Kağıthane	Cumhuriyet Ortaokulu		41,078253	28,998581
198	Kağıthane	Çeliktepe İlköğretim Okulu	1975	41,085222	28,996620
199	Kağıthane	Fındıklı İlkokulu	1976	41,065138	28,962463
200	Kağıthane	Gültepe Çok Programlı Anadolu Lisesi		41,077951	28,998362
201	Kağıthane	Gültepe İlköğretim Okulu	1964	41,079755	28,993954
202	Kağıthane	Günebakan İlkokulu		41,060900	28,959877

No	İlçe	Yeniden Yapılan Eğitim Kurumu	İlk Yapım Yılı	Coğrafi Koordinat	
				X	Y
203	Kağıthane	Hacı Ethem Üktem İlköğretim Okulu	1968	41,079373	28,963213
204	Kağıthane	Halk Eğitim Merkezi		41,081031	28,991693
205	Kağıthane	Harmantepe İlkokulu	1967	41,080493	28,991534
206	Kağıthane	İmece İlköğretim Okulu	1972	41,094517	28,968146
207	Kağıthane	Kağıthane İmam Hatip Lisesi	1976	41,089895	28,996827
208	Kağıthane	Kağıthane Merkez İlköğretim Okulu	1935	41,081321	28,970402
209	Kağıthane	Osman Faruk Verimer İlköğretim Okulu	1970	41,083407	29,000778
210	Kağıthane	Osman Tevfik Yalman Ortaokulu			
211	Kağıthane	Refet Angin İlköğretim Okulu	1975	41,074866	28,985256
212	Kağıthane	Seyrantepe İlkokulu		41,098095	28,991282
213	Kağıthane	Şair Yahya Kemal İlköğretim Okulu	1961	41,084376	28,986281
214	Kağıthane	Şehit Adem Yavuz İlköğretim Okulu	1976	41,087724	28,987967
215	Kağıthane	Ticaret Odası İlköğretim Okulu	1972	41,087491	29,005593
216	Kağıthane	Zişan Alkoç İlköğretim Okulu	1974	41,083671	28,988906
217	Kağıthane	Ziyapaşa İlköğretim Okulu	1964	41,071024	28,981070
218	Kağıthane	Zuhal İlkokulu		41,080489	28,982359
219	Kartal	50.Yıl General Refet Bele İlköğretim O.	1972	40,902437	29,182275
220	Kartal	Cevizli İlköğretim Okulu	1982	40,912640	29,167673
221	Kartal	Ege Sanayi İlköğretim Okulu	1982	40,919705	29,213935
222	Kartal	Emine-Hasan Aytaşman İlköğretim O.	1990	40,903414	29,189816
223	Kartal	Emir Sencer İlköğretim Okulu	1979	40,889538	29,213270
224	Kartal	Hacı İsmail Gündoğdu Ticaret Meslek L.	1976	40,908282	29,219291
225	Kartal	Medine Tayfur Sökmen Lisesi	1985	40,917503	29,189696
226	Kartal	Öğretmen Zekeriya Güçer İlköğretim O.	1959	40,893222	29,185674
227	Kartal	Sabiha Gökçen Anadolu Kız Meslek Lisesi	1994	40,911345	29,159797
228	Kartal	Semiha Şakir Lisesi	1986	40,911091	29,179299
229	Kartal	Yakacak Teknik ve Endüstri Meslek Lisesi	1984	40,911542	29,223329
230	Kartal	Yavuz Selim İlköğretim Okulu	1989	40,897007	29,180533
231	Küçükçekmece	Akşemsettin İlkokulu		41,025474	28,802513
232	Küçükçekmece	Dr. Oktay Duran Mesleki ve Teknik A.L.		40,993112	28,796743
233	Küçükçekmece	Eşref Bitlis Mesleki ve Teknik Anadolu L.		40,997951	28,786188
234	Küçükçekmece	Halkalı Mehmet Akif Ersoy Lisesi	1990	41,036339	28,793460
235	Küçükçekmece	İsmet Aktar Endüstri Meslek Lisesi	1996	41,024329	28,789782
236	Küçükçekmece	Kocatepe İlköğretim Okulu	1971	41,002397	28,770231

No	İlçe	Yeniden Yapılan Eğitim Kurumu	İlk Yapım Yılı	Coğrafi Koordinat	
				X	Y
237	Küçükçekmece	Küçükçekmece Anadolu Lisesi	1962	40,992422	28,775991
238	Küçükçekmece	Mareşal Fevzi Çakmak İlköğretim Okulu	1989	41,007314	28,790443
239	Küçükçekmece	Munis Faik Ozansoy İlk ve Ortaokulu		41,049826	28,804323
240	Küçükçekmece	Mustafa Eravutmuş İlköğretim Okulu	1991	41,010347	28,797834
241	Küçükçekmece	Mustafa Pars İlköğretim Okulu	1968	40,992819	28,790510
242	Küçükçekmece	Sefaköy 100.Yıl İlkokulu		41,020410	28,797586
243	Küçükçekmece	Sefaköy Lisesi	1968	40,992674	28,789943
244	Küçükçekmece	Sultan Murat İlköğretim Okulu	1968	40,998924	28,786572
245	Küçükçekmece	Şehit Bnb. Bedir Karabıyık Çok Prog. A.L.		41,013396	28,804263
246	Küçükçekmece	Tahsin Banguoğlu İlkokulu		41,057373	28,805606
247	Küçükçekmece	Yeşilyuva İlköğretim Okulu	1975	40,991370	28,777449
248	Maltepe	120.Yıl Ziraat Bankası İlköğretim Okulu	1967	40,959183	29,148624
249	Maltepe	50.Yıl Besim Kadırgan İlköğretim Okulu	1971	40,925923	29,164566
250	Maltepe	Adnan Kahveci İlköğretim Okulu	1993	40,937555	29,144197
251	Maltepe	Ataköseoğlu İlköğretim Okulu	1971	40,920093	29,133288
252	Maltepe	Gülensu İlköğretim Okulu	1972	40,935823	29,164232
253	Maltepe	Hasan Şadoğlu Lisesi	1988	40,944787	29,124591
254	Maltepe	Hülya Oğuz Anaokulu		40,969200	29,135946
255	Maltepe	İsmet İnönü İlköğretim Okulu	1968	40,933861	29,144739
256	Maltepe	Maltepe İmam Hatip Lisesi	1995	40,917270	29,149575
257	Maltepe	Muhsine Zeynep İlköğretim Okulu	1960	40,949243	29,108458
258	Maltepe	Orhan Gazi Lisesi	1971	40,918991	29,145207
259	Maltepe	Tev Abdullah Nezahat Erboz İlkokulu		40,933339	29,120167
260	Maltepe	Vasfi Rıza Zobu İlköğretim Okulu	1975	40,922622	29,143496
261	Pendik	Alpaslan Lisesi	1991	40,872761	29,274829
262	Pendik	Çamçeşme İlköğretim Okulu	1973	40,873723	29,273266
263	Pendik	Dolayoba Korkut Evirgen İlkokulu	1980	40,900165	29,255857
264	Pendik	E. Görür Lisesi - Prof.Dr. Hulusi Behçet L.		40,921258	29,293491
265	Pendik	Fatma Gözen Eralp İlköğretim Okulu	1995	40,913451	29,278366
266	Pendik	Fethi Gemuhoğlu İlköğretim Okulu		40,913541	29,256142
267	Pendik	Gülizar Zeki Obdan İlköğretim Okulu	1995	40,860176	29,275155
268	Pendik	Kurtköy Lisesi	1990	40,913223	29,296163
269	Pendik	Kurtköy Ticaret Meslek Lisesi	1986	40,917315	29,303560
270	Pendik	Mahir İz İlkokulu ve Ortaokulu		40,911344	29,284919

No	İlçe	Yeniden Yapılan Eğitim Kurumu	İlk Yapım Yılı	Coğrafi Koordinat	
				X	Y
271	Pendik	Merkez İlköğretim Okulu	1978	40,873706	29,231094
272	Pendik	Mesleki Eğitim Merkezi	1987	40,889617	29,232015
273	Pendik	Namık Kemal İlköğretim Okulu	1977	40,884843	29,270257
274	Pendik	Öğretmen İbrahim Öztürk İlköğretim O.	1975	40,892351	29,224500
275	Pendik	Pendik İmam Hatip Lisesi	1976	40,857784	29,291498
276	Pendik	Prof. Dr. Erol Güngör İlköğretim Okulu	1980	40,875318	29,265993
277	Sancaktepe	60.Yıl Sarıgazi İlköğretim Okulu	1960	41,005428	29,212783
278	Sancaktepe	75.Yıl DMO Mesleki ve Teknik Anadolu L.		41,008163	29,190571
279	Sancaktepe	Aziz Bayraktar İmam Hatip Lisesi	1994	40,979268	29,225496
280	Sancaktepe	H.Tolgacan Sipahi İlköğretim Okulu	1993	41,014198	29,244416
281	Sancaktepe	Samandıra Lisesi	1986	40,989273	29,227215
282	Sancaktepe	Turgut Aydın İlköğretim Okulu	1991	41,000477	29,195989
283	Sarıyer	Alparslan İlköğretim Okulu		41,139943	29,048980
284	Sarıyer	Halk Eğitim Merkezi ve Akşam Sanat O.		41,170601	29,053541
285	Sarıyer	Hürriyet İlkokulu ve Ortaokulu	1968	41,003991	28,841386
286	Sarıyer	R. Güney Kıldırın İlkokulu		41,181594	29,070472
287	Sarıyer	Sarıyer İlköğretim Okulu	1966	41,171933	29,052032
288	Sarıyer	Sarıyer Behçet Kemal Çağlar Anadolu L.		41,096094	29,049868
289	Sarıyer	Şair Nigâr İlkokulu		41,087656	29,054406
290	Silivri	Değirmenköy Atatürk İlköğretim Okulu	1977	41,102724	28,010815
291	Silivri	Silivri Ortaokulu		41,072243	28,250937
292	Silivri	Silivri Teknik ve Endüstri Meslek Lisesi	1991	41,078565	28,254154
293	Sultanbeyli	Ahmet Yener İlköğretim Okulu	1990	40,965440	29,249881
294	Sultanbeyli	Anafartalar İlköğretim Okulu	1992	40,950675	29,273348
295	Sultanbeyli	Gediktaş Anadolu İmam Hatip L. ve O.O.	1994	40,971938	29,265823
296	Sultanbeyli	Hasan Ali Yücel İlköğretim Okulu	1988	40,966361	29,266519
297	Sultanbeyli	Kaptan-ı Derya İlköğretim Okulu	1997	40,974513	29,275162
298	Sultanbeyli	Sultanbeyli İmam Hatip Lisesi	1994	40,968646	29,267113
299	Sultanbeyli	Şehit Öğretmen Hamit Sütmen İlköğr. O.	1993	40,982134	29,268692
300	Sultangazi	50.Yıl İlköğretim Okulu	1982	41,091373	28,869520
301	Sultangazi	Atatürk Çiftliği İlköğretim Okulu	1967	41,099595	28,901804
302	Sultangazi	Cebeci Sultanchiftliği İlköğretim Okulu	1984	41,105338	28,862770
303	Sultangazi	Cumhuriyet İlköğretim Okulu	1990	41,085745	28,873364
304	Sultangazi	İvat Turhan İlköğretim Okulu	1978	41,100220	28,861689

No	İlçe	Yeniden Yapılan Eğitim Kurumu	İlk Yapım Yılı	Coğrafi Koordinat	
				X	Y
305	Şile	Necda Moraligil İlkokul ve Ortaokulu		41,157727	29,621307
306	Şile	Şht. Öğr. Hüseyin Aydemir İlk ve Orta O.		40,978264	29,663637
307	Şişli	Ahi Evran Anadolu Ticaret Meslek Lisesi	1992	41,062099	28,996591
308	Şişli	Kurtuluş Lisesi	1957	41,049892	28,980757
309	Şişli	Saadet İlköğretim Okulu	1959	41,064474	29,000909
310	Şişli	Zincirlikuyu İSOV Mesleki ve Teknik A.L.		41,072356	29,014387
311	Tuzla	Halil Türkkkan İmam Hatip Lisesi	1991	40,873114	29,334963
312	Tuzla	Halil Türkkkan İlköğretim Okulu	1978	40,830324	29,300971
313	Tuzla	Kaşif Kalkavan Lisesi	1990	40,863941	29,325489
314	Tuzla	Rotary Vakfı İştme Engelliler İlk - Orta O.		40,856412	29,298012
315	Ümraniye	23 Nisan Kaptanoğlu İlköğretim Okulu	1989	41,014971	29,113558
316	Ümraniye	Ahmet Cevdet Paşa İlköğretim Okulu	1964	41,027024	29,093199
317	Ümraniye	Çakmak İlköğretim Okulu	1963	41,017726	29,122173
318	Ümraniye	Hasan Tahsin İlköğretim Okulu	1985	41,013275	29,094532
319	Ümraniye	Mediha Tansel İlköğretim Okulu	1971	41,018250	29,138382
320	Ümraniye	Namık Kemal Lisesi	1983	41,015443	29,092607
321	Ümraniye	Nevzat Ayaz Anadolu Lisesi	1985	41,030106	29,102771
322	Ümraniye	Nihat Sami Banarlı Ortaokulu	1991	41,010211	29,103429
323	Ümraniye	Ümraniye Lisesi	1968	41,026750	29,104918
324	Üsküdar	Altunizade Hafize Özal İlkokulu	1958	41,018136	29,048346
325	Üsküdar	Bahçelievler İlkokulu		41,049136	29,072971
326	Üsküdar	Belma Güde Ortaokulu		41,051539	29,077760
327	Üsküdar	Beylerbeyi İlkokulu		41,040582	29,044303
328	Üsküdar	Burhaniye İlkokulu		41,031751	29,050156
329	Üsküdar	Çamlıca İlköğretim Okulu	1957	41,020962	29,066915
330	Üsküdar	Deniz-İş İlköğretim Okulu	1963	41,013694	29,032351
331	Üsküdar	Dilaver Cebeci İlkokulu		41,022881	29,023770
332	Üsküdar	Fuat Baymur İmam Hatip Ortaokulu		41,030253	29,029565
333	Üsküdar	Halide Edip Adivar Lisesi	1966	41,028192	29,023132
334	Üsküdar	Halk Eğitim Merkezi ve Akşam Sanat O.		41,021496	29,032711
335	Üsküdar	Hattat İsmail Hakkı İlköğretim Okulu	1956	41,025171	29,020044
336	Üsküdar	Haydarpaşa Endüstri Meslek Lisesi		41,002813	29,023122
337	Üsküdar	İcadiye İlköğretim Okulu	1964	41,028760	29,031358
338	Üsküdar	Kadriye Mehmet Koparan İlköğretim O.	1981	41,019862	29,083273

No	İlçe	Yeniden Yapılan Eğitim Kurumu	İlk Yapım Yılı	Coğrafi Koordinat	
				X	Y
339	Üsküdar	Kısıklı İlköğretim Okulu	1988	41,026424	29,075582
340	Üsküdar	Küplüce İlkokulu		41,039716	29,048813
341	Üsküdar	Lütfi Erçin Ortaokulu		41,043564	29,052629
342	Üsküdar	Mehmetçik Ortaokulu	1964	41,052074	29,052940
343	Üsküdar	Mustafa Noyan İlköğretim Okulu	1959	41,018989	29,022496
344	Üsküdar	Sultantepe İlköğretim Okulu	1953	41,027939	29,022031
345	Üsküdar	Şehit Mustafa Canbaz İlkokulu		41,070483	29,069879
346	Üsküdar	Şeyh Şamil Teknik ve Endüstri Meslek L.	1993	40,997269	29,063347
347	Üsküdar	Yıldırım Beyazıt İlköğretim Okulu	1973	40,997257	29,067118
348	Zeytinburnu	100. Yıl Ticaret Meslek Lisesi	1981	40,998274	28,914677
349	Zeytinburnu	Ahmet Vefikpaşa İlköğretim Okulu	1964	40,996380	28,899030
350	Zeytinburnu	Fatma Süslügil İ.O. - Ayhan Şahenk O.O.		40,998060	28,915052
351	Zeytinburnu	İhsan Mermerci Otel ve Turizm Mes. L.		41,015602	28,913129
352	Zeytinburnu	Merkezefendi İlkokulu		41,010514	28,913296
353	Zeytinburnu	Reşat Tardu İlköğretim Okulu		41,001868	28,902574
354	Zeytinburnu	Sümer İlköğretim Okulu		40,987931	28,897388
355	Zeytinburnu	Şehit Büyükelçi Galip Balkar M.T.A.L.		41,015602	28,913129
356	Zeytinburnu	Zeytinburnu Mesleki ve Teknik A.L.		41,015602	28,913129

Eğitim Kurumları – Yeniden Yapım Çalışmaları	Kampüs	Bina
Yeniden Yapımı Tamamlanan Eğitim Kurumu Sayısı	305	337
Yeniden Yapımı Devam Eden Eğitim Kurumu Sayısı	50	54
Yeniden Yapımı İçin İhale Aşamasında Olan Eğitim Kurumu Sayısı	1	1
Toplam	356	392

Güçlendirilen/Yeniden Yapılan Sağlık Kuruluşları Listesi

No	İlçe	Sağlık Kuruluşu	İlk Yapım Yılı	Coğrafi Koordinat	
				X	Y
1	Arnavutköy	Hadımköy Aile Sağlığı Merkezi	1999	41,156228	28,624563
2	Ataşehir	Esatpaşa Aile Sağlığı Merkezi	1995	41,002575	29,086572
3	Ataşehir	Ferhatpaşa Ahmet Emekligil Aile Sağlığı Merkezi	1999	40,977488	29,180913
4	Ataşehir	Örnek Aile Sağlığı Merkezi	1998	40,993762	29,075993
5	Ataşehir	Şerifali Çiftliği Aile Sağlığı Merkezi	1993	40,989874	29,153021
6	Bağcılar	Bağcılar Çınar Aile Sağlığı Merkezi	1997	41,035679	28,859848
7	Bahçelievler	Kocasınan Aile Sağlığı Merkezi	1999	41,014770	28,835548
8	Bahçelievler	Siyavuşpaşa Sağlık Ocağı	1980	40,999642	28,851407
9	Bahçelievler	Cumhuriyet Aile Sağlığı Merkezi	1994	41,015955	28,857815
10	Bahçelievler	Yenibosna Ana Çocuk Sağlığı ve Aile Planlaması Merkezi	1994	41,002668	28,835268
11	Bakırköy	Bakırköy Ruh ve Sinir Hastalıkları Hastanesi (Nevroz -Amatem)	1987	40,986532	28,861121
12	Bakırköy	İstanbul Eğitim ve Araştırma Hastanesi Osmaniye Semt Polikliniği	1990	40,992063	28,881523
13	Başakşehir	Başakşehir Aile Sağlığı Merkezi	1998	41,103166	28,799188
14	Bayrampaşa	Bayrampaşa Devlet Hastanesi Bayrampaşa Semt Polikliniği	1968	41,029919	28,914129
15	Bayrampaşa	Topçular Semt Polikliniği	1981	41,047848	28,913575
16	Bayrampaşa	Sağmalcılar Devlet Hastanesi	1992	41,042011	28,902393
17	Beşiktaş	Levent Semt Polikliniği	1972	41,074399	29,015749
18	Beşiktaş	Sait Çiftçi Polikliniği	1972	41,052122	29,008350
19	Beykoz	Beykoz Devlet Hastanesi	1974	41,117904	29,097916
20	Beykoz	Paşabahçe Devlet Hastanesi	1962	41,117883	29,097970
21	Beykoz	Nurullah Baldöktü Aile Sağlığı Merkezi	1995	41,075445	29,136976
22	Beylikdüzü	Gürpınar Aile Sağlığı Merkezi	1999	40,992959	28,615009
23	Beyoğlu	75. Yıl Sütluçe Aile Sağlığı Merkezi	1997	41,051538	28,944718
24	Büyükkçekmece	Büyükkçekmece Devlet Hastanesi Büyükkçekmece Semt Polikliniği	1996	41,024156	28,581694
25	Büyükkçekmece	H.Ayşe H.Ömer Çolak Güzelce Köyü A.S.M.	1993	41,004559	28,510799

No	İlçe	Sağlık Kuruluşu	İlk Yapım Yılı	Coğrafi Koordinat	
				X	Y
26	Büyükkçekmece	Süleyman Savaş (Kamiloba) Aile Sağlığı Merkezi	1999	41,045072	28,432994
27	Çatalca	İhsaniye Köyü Zehra Akdoğan Sağlık Ocağı	1997	41,252081	28,364978
28	Çatalca	Karacaköy Aile Sağlığı Merkezi	1940	41,404980	28,384793
29	Çatalca	Kestanelik Aile Sağlığı Merkezi	1960	41,237271	28,495979
30	Çekmeköy	75.Yıl Aile Sağlığı Merkezi	1998	41,033581	29,181377
31	Çekmeköy	Sultançiftliği Taşdelen Aile Sağlığı Merkezi	1998	41,020236	29,228576
32	Esenler	Bülent Doğanlar Semt Polikliniği	1980	41,035536	28,885489
33	Esenler	Esenler Ana Çocuk Sağlığı ve Aile Planlaması Merkezi	1999	41,054509	28,872513
34	Eyüpsultan	Göktürk Aile Sağlığı Merkezi	1997	41,181600	28,891768
35	Eyüpsultan	İslambey Semt Polikliniği	1990	41,047953	28,930517
36	Fatih	Fatih Semt Polikliniği	1970	41,022750	28,944485
37	Fatih	Sultanahmet Dispanseri	1960	41,020533	28,957558
38	Gaziosmanpaşa	Gaziosmanpaşa Semt Polikliniği	1997	41,056348	28,911710
39	Güngören	Bağcılar Eğitim ve Araştırma Hastanesi Güngören Semt Polikliniği	1997	41,030803	28,874960
40	Kadıköy	Prof. Dr. Süleyman Yalçın Şehir Hastanesi (Göztepe Eğitim ve Araştırma Hastanesi)	2014	40,986762	29,055757
41	Kadıköy	Merdivenköy Sağlık Ocağı	1980	40,987696	29,076467
42	Kadıköy	Yeldeğirmeni Semt Polikliniği	1978	40,992964	29,029005
43	Kağıthane	Z. Güleser Sağlık Ocağı ve Örnektepe Ana Çocuk Sağlığı ve Aile Planlaması Merkezi	1986	41,055591	28,957517
44	Kağıthane	Okmeydanı Eğitim ve Araştırma Hastanesi Kağıthane Semt Polikliniği	1993	41,091718	28,977876
45	Kartal	Dr. Lütfü Kırdar Şehir Hastanesi Acil ve Poliklinikler Prefabrik Binaları	2013	40,916532	29,173497
46	Kartal	Dr. Lütfü Kırdar Şehir Hastanesi	2014	40,916532	29,173497
47	Küçükçekmece	Mehmet Akif Ersoy Göğüs Kalp ve Damar Cerrahisi Eğitim ve Araştırma Hastanesi Küçükçekmece Semt Polikliniği	1998	41,026035	28,797354
48	Maltepe	Aydınevler Aile Sağlığı Merkezi	1996	40,949264	29,128857
49	Maltepe	Esenkent Aile Sağlığı Merkezi	1996	40,930878	29,169578

No	İlçe	Sağlık Kuruluşu	İlk Yapım Yılı	Coğrafi Koordinat	
				X	Y
50	Maltepe	Küçükyalı Semt Polikliniği	1978	40,944389	29,118963
51	Maltepe	Marmara Üniversitesi Prof. Dr. Asaf Ataseven Hastanesi (Başbüyük Eğitim ve Araştırma Hastanesi)	1991	40,950889	29,138280
52	Maltepe	Süreyyapaşa Meslek Hastalıkları Hastanesi	1980	40,949072	29,139205
53	Pendik	Çamçeşme Aile Sağlığı Merkezi	1997	40,878454	29,271242
54	Pendik	Esenyalı Sağlık Ocağı	2000	40,864193	29,298246
55	Pendik	Kaynarca Sağlık Ocağı	1995	40,874194	29,260192
56	Pendik	Pendik Devlet Hastanesi Kaynarca Semt Polikliniği	1993	40,873410	29,253305
57	Pendik	Yenişehir Aile Sağlığı Merkezi	1995	40,923503	29,292691
58	Pendik	Pendik Devlet Hastanesi	1990	40,877115	29,229631
59	Sarıyer	Kilyos Kumköy Sağlık Ocağı	1996	41,245703	29,037042
60	Sarıyer	Reşitpaşa Sağlık Ocağı	1992	41,103377	29,046687
61	Sarıyer	Sabri Artam Aile Sağlığı Merkezi	1994	41,182498	28,989380
62	Sarıyer	Tarabya Eczacıbaşı Ana Çocuk Sağlığı ve Aile Planlaması Merkezi	1970	41,138307	29,053515
63	Silivri	Çanta Beldesi Sevgi Turgut Sağlık Ocağı	1991	41,078965	28,080010
64	Sultanbeyli	Tacirler Vakfı Hastanesi	1992	40,965186	29,265867
65	Sultangazi	Nevzat Ayaz Semt Polikliniği	1987	41,097623	28,905128
66	Sultangazi	Zübeyde Hanım Ana Çocuk Sağlığı ve Aile Planlaması Merkezi	1990	41,099102	28,907026
67	Şile	Şile Devlet Hastanesi	1974	41,174724	29,616851
68	Şişli	Ayazağa Aile Sağlığı Merkezi	1968	41,116913	28,998382
69	Şişli	Prof. Dr. Cemil Taşcıoğlu Şehir Hastanesi (Okmeydanı Eğitim ve Araştırma Hastanesi)	2013	41,064405	28,974700
70	Tuzla	Akfırat Aile Sağlığı Merkezi	1998	40,926518	29,416092
71	Tuzla	Şifa Aile Sağlığı Merkezi	1999	40,827450	29,356918
72	Ümraniye	Adem Yavuz Aile Sağlığı Merkezi	1996	41,022379	29,159055
73	Ümraniye	Ümraniye Kadın Doğum ve Çocuk Hastalıkları Hastanesi	2015	41,032569	29,098900
74	Ümraniye	İnkılap Sağlık Ocağı	1993	41,034278	29,109694

No	İlçe	Sağlık Kuruluşu	İlk Yapım Yılı	Coğrafi Koordinat	
				X	Y
75	Üsküdar	Validebağ (Öğretmen) Devlet Hastanesi	1960	41,011860	29,040687
76	Üsküdar	Zeynep Kamil Kadın ve Çocuk Hastalıkları Eğitim ve Araştırma Hastanesi	1958	41,014921	29,025968
77	Zeytinburnu	Seyit Nizam Aile Sağlığı Merkezi	1993	41,007617	28,909651
78	Zeytinburnu	Süleymaniye Doğum ve Kadın Hastalıkları Eğitim ve Araştırma Hastanesi Ek Hizmet Binası	1994	40,995250	28,914643
79	Zeytinburnu	Zeytinburnu Hıfzısıhha Entitüsü	1978	41,004457	28,917502

Sağlık Kuruluşları – Güçlendirme/Yeniden Yapım Çalışmaları	Kampüs	Bina
Güçlendirmesi Tamamlanan Sağlık Kuruluşu Sayısı	71	107
Yeniden Yapımı Tamamlanan Sağlık Kuruluşu Sayısı	7	7
Yeniden Yapımı Devam Eden Sağlık Kuruluşu Sayısı	1	1
Toplam	79	115

Güçlendirilen/Yeniden Yapılan İdari Bina Listesi

No	İlçe	İdari Bina	İlk Yapım Yılı	Coğrafi Koordinat	
				X	Y
1	Avcılar	Avcılar İlçe Emniyet Müdürlüğü ve Firuzköy Şehit İlgaz Aykutlu Polis Merkezi	1997	41,00919	28,70746
2	Bağcılar	Bağcılar İlçe Emniyet Müdürlüğü ve Polis Merkezi Amirliği	1992	41,03509	28,85959
3	Bahçelievler	Bahçelievler İlçe Emniyet Müdürlüğü	1991	41,00298	28,86469
4	Beşiktaş	Bayındırlık ve İskan Müdürlüğü Hizmet Binası	1930	41,05869	29,00999
5	Beşiktaş	Etiler Polis Meslek Yüksek Okulu			
6	Beşiktaş	Gayrettepe Asayiş Şube Müdürlüğü Hizmet Binası	1975	41,06316	29,00261
7	Beykoz	Beykoz Hükümet Konağı	1992	41,12667	29,09857
8	Büyükdere	Büyükdere İlçe Emniyet Müdürlüğü	1994	41,01816	28,59311
9	Çatalca	Çatalca İlçe Emniyet Müdürlüğü	1994	41,13595	28,46531
10	Çekmeköy	Çekmeköy Kaymakamlık Binası		41,03216	29,17069
11	Eyüpsultan	Eyüp İlçe Emniyet Müdürlüğü Hizmet Binası	1984	41,04155	28,92496
12	Eyüpsultan	Hasdal İl Afet Yönetimi Binası	2011	41,09494	28,94843
13	Fatih	Fatih Hükümet Konağı	1999	41,02222	28,93384
14	Fatih	İstanbul İl Emniyet Müdürlüğü Vatan Hizmet Binası	1996	41,01948	28,93833
15	Fatih	Şehit Vedat Ulusoy Polis Merkezi Amirliği Hizmet Binası	1984	41,00781	28,95313
16	Güngören	Güngören İlçe Emniyet Müdürlüğü (Eski Merter Vergi Dairesi)	1996	41,01689	28,88249
17	Kadıköy	Göztepe Polis Merkezi	2002	40,97905	29,06420
18	Kadıköy	Kadıköy İlçe Emniyet Müdürlüğü	1994	40,98074	29,07632
19	Kadıköy	Şehit Semih Balaban Polis Merkezi	1983	40,95599	29,09045
20	Kağıthane	Kağıthane İlçe Emniyet Müdürlüğü Binası	1982	41,07513	28,96903
21	Küçükçekmece	Küçükçekmece İlçe Emniyet Müdürlüğü	1996	41,00036	28,79989
22	Pendik	Pendik Hükümet Konağı ve İlçe Sağlık Merkezi	2014	40,88270	29,24456
23	Pendik	Pendik İlçe Emniyet Müdürlüğü	1994	40,88037	29,24480
24	Sarıyer	Baltalimanı Polis Moral ve Eğitim Merkezi		41,10041	29,05446

No	İlçe	İdari Bina	İlk Yapım Yılı	Coğrafi Koordinat	
				X	Y
25	Silivri	Silivri Hükümet Konağı	1945	41,07408	28,24725
26	Şile	Şile Hükümet Konağı	1989	41,17229	29,60658
27	Şişli	Şişli İlçe Emniyet Müdürlüğü	1978	41,06706	28,99488
28	Şişli	Şişli Kaymakamlık Binası (Eski Mecidiyeköy Vergi Dairesi)		41,05531	28,98677
29	Tuzla	Akfırat Afet Lojistik Merkezi	2011	40,92462	29,40684
30	Tuzla	Tuzla İlçe Emniyet Müdürlüğü	1997	40,81461	29,30739
31	Ümraniye	Ümraniye İlçe Emniyet Müdürlüğü	1993	41,02379	29,10069
32	Ümraniye	Ümraniye Kaymakamlığı			
33	Üsküdar	Çevik Kuvvet Kompleksi	2012	41,02380	29,02662
34	Zeytinburnu	Zeytinburnu İlçe Emniyet Müdürlüğü		40,99399	28,90583
35	Zeytinburnu	Zeytinburnu Kaymakamlık Binası	2013	40,99542	28,90331

İdari Binalar – Güçlendirme/Yeniden Yapım Çalışmaları	Kampüs	Bina
Güçlendirmesi Tamamlanan İdari Bina Sayısı	25	43
Yeniden Yapımı Tamamlanan İdari Bina Sayısı	7	11
Yeniden Yapımı Devam Eden İdari Bina Sayısı	3	3
Toplam	35	57

Güçlendirilen/Yeniden Yapılan Yurt ve Sosyal Hizmet Binaları Listesi

No	İlçe	Yurt / Sosyal Hizmet Binası	İlk Yapım Yılı	Coğrafi Koordinat	
				X	Y
1	Ataşehir	Vali Muammer Güler Yurdu (Vilayetler Hizmet Birliği)	1999	40,985785	29,137172
2	Avcılar	Atatürk Kız Yurdu	1997	40,995181	28,711410
3	Avcılar	Avcılar Erkek Yurdu	1980	41,004155	28,706021
4	Bahçelievler	Kadın Konuk Evi	1965		
5	Bahçelievler	Şeyh Zayed Çocuk Yuvası	1989		
6	Beyoğlu	İstanbul Eğitim Merkezi (Kabataş)	1978		
7	Eyüpsultan	Ağaçlı Çocuk ve Gençlik Merkezi	1998	41,263553	28,873981
8	Fatih	Edirnekapı Erkek Öğrenci Yurdu	1970	41,023511	28,929280
9	Fatih	Fatih Kız Yurdu	1967	41,021544	28,944982
10	Fatih	Hüdavendigâr Kız Yurdu	1982	41,011840	28,942556
11	Fatih	Kadirga Öğrenci Yurdu (A Blok)	1967	41,004478	28,968038
12	Fatih	Kadirga Öğrenci Yurdu (B-C-D-E-F-G Bloklar)	1967	41,004478	28,968038
13	Fatih	Kocamustafapaşa Toplum Merkezi	1934		
14	Fatih	Niğde Kız Yurdu	1968	41,011182	28,936897
15	Fatih	Vezneciler Kız Yurdu	1952	41,013196	28,959481
16	Kadıköy	M.Ü. Özmen Aktar Kız Yurdu	1993	40,988926	29,053195
17	Kartal	Emrullah Turanlı Çocuk Yuvası	1998	40,910483	29,185506
18	Maltepe	Maltepe Küçükyalı Çocuk Yuvası	1975	40,949485	29,109314
19	Sarıyer	Bahçeköy Yurdu	1992	41,141829	29,026846
20	Sarıyer	İzzet Baysal Huzurevi	1991	41,127983	29,024178
21	Şişli	Hürriyeti Ebediye Erkek Öğrenci Yurdu	1970	41,064482	28,972301
22	Üsküdar	Çamlıca Fahrettin Kerim Gökay Huzurevi	1994	41,015688	29,060864
23	Zeytinburnu	Atatürk Öğrenci Yurdu Kampüsü	1972	41,013933	28,912025
24	Zeytinburnu	Atatürk Öğrenci Yurdu Sosyal Binalar	1972	41,013933	28,912025

Yurt ve Sosyal Hizmet Binaları Güçlendirme/Yeniden Yapım Çalışmaları	Kampüs	Bina
Güçlendirmesi Tamamlanan Yurt ve Sosyal Hizmet Bina Sayısı	20	44
Yeniden Yapımı Tamamlanan Yurt ve Sosyal Hizmet Bina Sayısı	3	16
Toplam	23	60

B3. Kültürel Mirasın Korunması

Üç imparatorluğa başkentlik yapan İstanbul'da kültürel mirasın korunmasına yönelik projeler de hayata geçirilmektedir. Kültür ve Turizm Bakanlığı himayesinde bulunan, aralarında Yıldız Sarayı, Topkapı Sarayı gibi tarihi ve kültürel miras kapsamındaki önemli yapıların da bulunduğu 26 tarihi yapı kompleksinde yer alan 176 binanın envanterinin çıkarılması, sismik risklerinin değerlendirilmesi ve sonuçlarının kullanılabilmesi için özel bir veri tabanına aktarılarak yetkililer tarafından takip edilmesi sağlanmıştır.

Ayrıca, Türkiye'de kültürel ve tarihi mirasın korunmasına yönelik temel ilkeleri içeren ilk "Koruma Tüzüğü" hazırlanmıştır.

Yürütülen Faaliyetler

Yıl	Alt Bileşen Kodu	Sözleşme	Çıktılar
2012	B3	Mimari Koruma ve Restorasyon Alanında Türkiye İçin Bir Koruma Tüzüğü	○ Mimari Koruma ve Restorasyon Alanında Türkiye İçin Koruma Tüzüğü
2016	B3	Tarihi Yapılar İçin Sismik Risklerin Yönetimi Kılavuzu Hazırlık Çalışmaları, Çalıştaylar ve Sempozyum	○ Tarihi Yapılar İçin Sismik Risklerin Yönetimi Kılavuzu

Mimari Koruma ve Restorasyon Alanında Türkiye İçin Bir Koruma Tüzüğü'nün Hazırlanması (2012-2013)

Tarihi ve kültürel mirası tehdidi altına alan tüm durum ve süreçlere yönelik risklerin azaltılması ve mevcut durumun korunması amacıyla kısa ve orta vadede gerçekleştirilen ve uzun vadede yürütülmesi planlanan çalışmaların paylaşılması ve çözüm önerileri geliştirilerek uygulamaların hem ulusal hem de uluslararası alanlarda uygulanabilecek bir model oluşturulması amacıyla "Mimari Koruma ve Restorasyon Alanında Türkiye İçin Koruma Tüzüğü" hazırlanmasına yönelik çalışma toplantılarının düzenlenmesi ve TR Koruma tüzüğü oluşturulması çalışmaları yürütülmüştür.

Çalışma Toplantısı 1

Tarih	30 Mayıs 2012
Yer	Yıldız Teknik Üniversitesi Alpay Aşkun Salonu
Katılımcı	40 uzman
Çalışmalar	4 farklı grup: <ol style="list-style-type: none">1. Amaç, Kapsam, Tanımlar, Terminoloji, ilkeler2. Türkiye'nin Koruma Geçmişi ve Yasal Çerçeve Bağlamında Öncelikler3. Müdahale Yaklaşımları (teknikler, yöntemler) ve Uygulamalar4. Eğitim, Bilinçlendirme ve Toplumsal Katılım, Koruma Alanının Aktörleri

Çalışma Toplantısı 2

Tarih	26 Eylül 2012
Yer	Yıldız Teknik Üniversitesi Şömineli Salon
Katılımcı	17 çalışma grubu temsilcileri
Çalışmalar	Grupların hazırladığı ilk taslak metnin tartışılması; Disiplinler arası çalışma toplantısı için 2. taslak metnin hazırlanması

Çalışma Toplantısı 3

Tarih	15 Mart 2013
Yer	Yıldız Teknik Üniversitesi Alpay Aşkun Salonu
Katılımcı	35 uzman
Çalışmalar	Hazırlanan taslak tüzük metni için inşaat mühendislerinin görüş ve önerilerinin alınması

Çalışma Toplantısı 4

Tarih	16-17 Mart 2013
Yer	Riva Legend Otel
Katılımcı	35 uzman
Çalışmalar	3. Çalışma Toplantısında alınan geribildirimler ile taslak metnin nihai hale getirilmesi

Çalışma toplantılarının tamamlanmasının ardından 17 Mart 2013'te Türkiye Mimari Mirası Koruma Bildirgesi (İstanbul Riva Bildirgesi) imzalanarak kabul edilmiştir.

Çalışma toplantıları sürerken Uluslararası Risk Durumlarında Kültür Mirasının Korunması: Fırsatlar ve Tehditler Konferansı düzenlenmiştir.

Uluslararası Risk Durumlarında Kültür Mirasının Korunması: Fırsatlar ve Tehditler

Tarih	15-17 Aralık 2012
Katılımcılar	36 ülkeden 450 katılımcı
<ul style="list-style-type: none">○ Başbakanlık ve Bakanlıklar○ Hazine Müsteşarlığı○ Dünya Bankası○ İdari ve Yerel Yönetimler○ ICOMOS- ICORP Uluslararası Anıtlar Sitler Konseyi Risklere Hazırlık Komitesi Üyeleri○ Uluslararası ve Ulusal Üniversiteler○ Konsolosluklar○ İl Özel İdaresi○ İstanbul Büyükşehir Belediyesi○ İlçe Belediyeleri○ Rölöve ve Anıtlar Müdürlükleri○ İl Kültür ve Turizm Müdürlükleri○ Saray ve Müzeler	<ul style="list-style-type: none">○ Kültür Bakanlığına Bağlı Birimler ve Kültür ile ilgili Vakıf ve STK'lar○ Kültür ve Tabiat Varlıklarını Koruma Bölge Kurulu Müdürlükleri○ İl Müze Müdürlükleri○ Kazı Başkanları○ Sit Alanları Alan Başkanları ve Danışma Kurulu○ Vakıflar Genel Müdürlükleri○ İlçe Koruma Uygulama ve Denetim Büroları (KUDEB)○ Odalar○ İlgili Sivil Toplum Kuruluşları ve Vakıflar○ Basın

Sempozyum Konuları

- Kültür Varlığı Yapılarında Risk Azaltma
- Doğal Afetler
- Afet Yönetimi
- Risk Azaltmada Yenilikçi Teknolojiler
- Yavaş Risklerin Yönetimi
- Çatışma Alanlarında Yönetim
- Risk Altındaki Taşınır ve Soyut Miras

Çıktılar

- Sonuç Bildirgesi
- 11 oturum
- 48'i sözlü, 33'ü poster olmak üzere 81 sunum
- Uluslararası Konferans Final Raporu

Tarihi Yapılar İçin Sismik Risklerin Yönetimi Kılavuzu Hazırlık Çalışmaları, Çalıştaylar ve Sempozyum (2016-2017)

2013 yılında tamamlanan Türkiye Mimari Mirası Koruma Bildirgesi çalışmaları koruma alanında ihtiyaç duyulan kılavuzlar ve yönetmeliklerin hazırlanmasına duyulan ihtiyacı ortaya çıkarmıştı. Bu ihtiyacın karşılanması amacıyla T.C. İstanbul Valiliği İstanbul Proje Koordinasyon Birimi ve T.C. Başbakanlık Vakıflar Genel Müdürlüğü arasında Tarihi Yapılar için Deprem Risklerinin Yönetimi Kılavuzu'nun hazırlanması için Haziran 2016'da bir protokol imzalanarak çalışmalar başlatılmıştır. Tarihi yapılarda deprem tehlikesine bağlı gelişebilecek risklerin yönetimi için afet öncesi risk değerlendirmesi, risk azaltma ve hazırlık, afet sırasında acil müdahale ve afet sonrasında iyileştirme çalışmalarını ayrı başlıklar altında ve her safha için stratejik, taktik ve operasyonel aşamaları bilimsel ve teknik yönden tanımlayan bir rehber hazırlanmıştır.



15 Haziran 2016 tarihinde yapılan açılış toplantısını 18 ay süresince gerçekleştirilen 3 çalıştay, 2 çalışma kampı ve 45 çalışma toplantısı takip etmiştir.

İstanbul Proje Koordinasyon Birimi, Vakıflar Genel Müdürlüğü ve Kültür Varlıkları ve Müzeler Genel Müdürlüğü İstanbul Rölöve ve Anıtlar Müdürlüğü temsilcileri; Prof. Dr. Zeynep Ahunbay, Prof. Dr. Gülay Altay, Prof. Dr. Görün Arun, Prof. Dr. Fevziye Aköz, Prof. Dr. Zekai Celep, Prof. Dr. Altuğ Erberik, Prof. Dr. Alper İlki, Doç. Dr. Zeynep Gül Ünal gibi uzman akademisyenler; yerli ve yabancı uzmanlardan oluşan yaklaşık 300 kişinin çalışmaları sonucunda kılavuz bilimsel metni hazırlanmıştır. Kılavuz düzenlenen sempozyumla kullanıcı ve uzmanlara tanıtılmıştır.

Tarihi Yapılar İçin Sismik Risklerin Yönetimi Kılavuzu Sempozyumu

Tarih 5-6 Ekim 2017

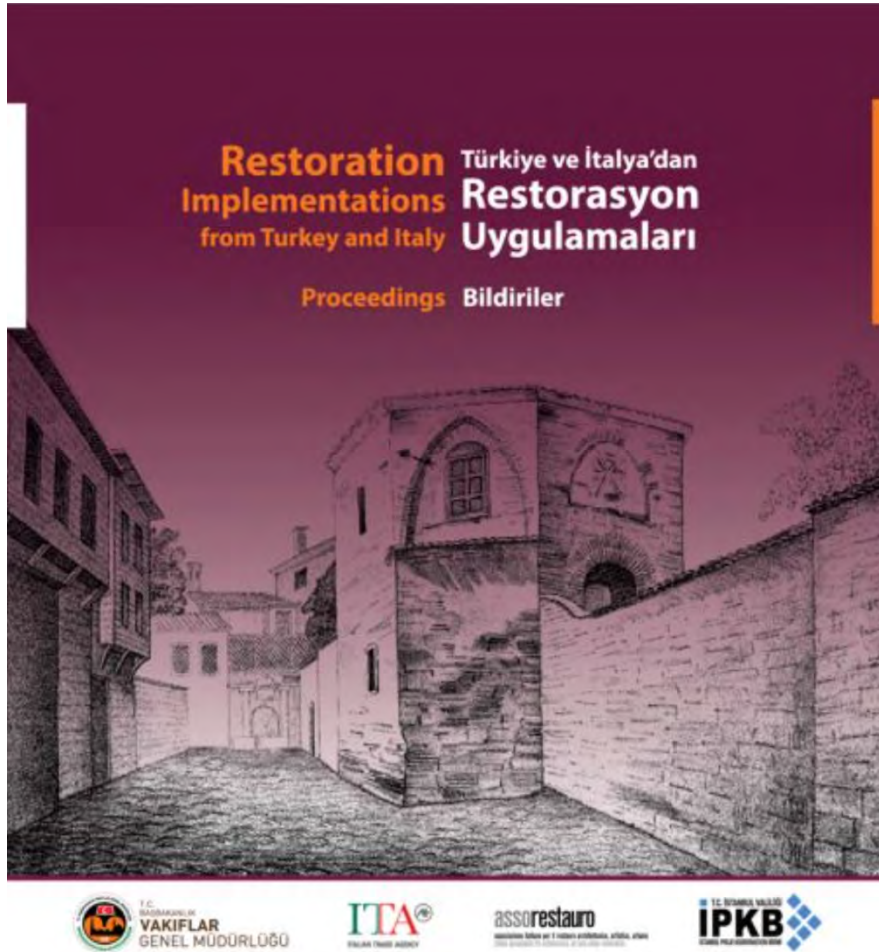
Yer İstanbul Ticaret Üniversitesi - Söğütözü Yerleşkesi

Protokol Konuşmacıları

- İstanbul Valisi Vasip Şahin,
- Vakıflar Genel Müdürü Adnan Ertem
- Assoresteuro Başkanı Alessandro Zanini
- İtalya Ekonomik Kalkınma Bakanı Aniello Musella

Katılımcılar 812 katılımcı

- Başta proje bilimsel ortağı İtalya'dan uzmanlar olmak üzere Yunanistan, İran, Portekiz, Şili, Meksika gibi sismik riski yüksek ülkelerden bilim insanları
- İstanbul Proje Koordinasyon Birimi
- Vakıflar Genel Müdürlüğü
- Kültür ve Turizm Bakanlığı
- Kültür ve Turizm Bakanlığı Koruma Kurulları
- ICOMOS Türkiye
- UNESCO Türkiye Milli Komisyonu
- İlçe Koruma Uygulama ve Denetim Büroları (KUDEB)
- İstanbul Afet ve Acil Durum Müdürlüğü
- TBMM Milli Saraylar
- İstanbul Valiliği YİKOB
- Karayolları Genel Müdürlüğü
- İstanbul İl Milli Eğitim Müdürlüğü
- Belediyeler
- Üniversiteler
- Meslek Odaları
- Özel Sektör Kuruluşları

Sunumlar Türkiye ve davetli ülkelerden toplam 31 sunum

B4. Sosyal Rehberlik Çalışmaları



2009'dan beri okullardaki güçlendirme ve yeniden yapım çalışmalarından doğrudan etkilenecek olan okul yöneticileri, veliler, öğretmenler ve öğrenciler için İstanbul İl Millî Eğitim Müdürlüğü iş birliğiyle "Okullarda Bilgilendirme Bilinçlendirme ve Sosyal Rehberlik Çalışmaları" yürütülmektedir.

Hedef gruplara, gerçekleştirilecek inşaat faaliyetleri ve süreç ile ilgili detaylı bilgilendirme toplantılarında, okullara kazandırılan özellikler hakkında bilgi verilerek, güvenli yaşam eğitimleri kapsamındaki kişisel afet hazırlığına yönelik temel ilkeler aktarılmaktadır. Aynı zamanda, yapılan bu hazırlık çalışmaları ile eğitim ve öğretime başka bir okulda devam edecek olan

öğrencilerin süreç dahilinde sosyal ve psikolojik olarak yaşayabilecekleri sorunlara karşı rehberlik yapılmaktadır.

2009 – 2021 yılları arasında bu kapsamda yürütülen çalışmalar aşağıdaki tablo içerisinde gösterilmektedir:

Yıl	Alt Bileşen Kodu	Sosyal Rehberlik Çalışması
2009 - 2015	B4	Güçlendirilecek Okullar; Ev Sahibi Okullar
2015 - 2021	B4	Güçlendirilecek Okullar; Yeniden Yapılacak Okullar Öncesi ve Sonrası; Ev Sahibi Okullar

2021 sonu itibarıyla gerçekleştirilen seminerlerle 1.149 okulda; 389.652 öğrenci, 34.906 öğretmen ve 58.834 veli olmak üzere toplam 483.392 kişiye ulaşılmış; seminerler sırasında 1.154.194 adet eğitim materyali dağıtılmıştır:

2009 - 2021	Okul	Materyal	Veli	Öğretmen	Öğrenci	Toplam Katılımcı
Güçlendirme	513	797.216	51.994	16.232	281.914	350.140
Güçlendirme Ev Sahibi	411	221.420		12.485		12.485
Yeniden Yapım Öncesi	57	43.780	3.638	1.596	28.715	33.949
Yeniden Yapım Sonrası	101	90.200	3.202	2.785	79.023	85.010
Yeniden Yapım Ev Sahibi	67	1.578		1.808		1.808
Çalışma Geneli	1.149	1.154.194	58.834	34.906	389.652	483.392

Bilgilendirme seminerleri;

- Güçlendirilecek okullarda güçlendirme öncesinde; okul yöneticileri, veliler, öğretmen ve öğrencilere,
- Güçlendirilecek okullara ev sahipliği yapacak okullarda; okul yöneticileri ve öğretmenlere,
- Yeniden yapım okullarında yeniden yapım öncesinde; okul yöneticileri, veliler, öğretmen ve öğrencilere,

- Yeniden yapım okullarına ev sahipliği yapacak okullarda; okul yöneticileri ve öğretmenlere,
- Yeniden yapım okullarında yeniden yapım sonrasında; okul yöneticileri, veliler, öğretmen ve öğrencilere

yönelik olarak düzenlenmektedir.

Yıllara ve okul tiplerine göre verilen seminerlerdeki katılımcı sayıları aşağıdaki tablo içerisinde verilmektedir:

Yıl	Güçlendirme Öncesi (i)	Yeniden Yapım Öncesi (ii)	Yeniden Yapım Sonrası (iii)	Güçlendirme Ev Sahibi (iv)	Yeniden Yapım Ev Sahibi (v)	Toplam
2009	82.915	2.580				85.495
2010	85.302	3.013				88.315
2011	29.080	1.761				30.841
2012	14.340					14.340
2013	8.010	718				8.728
2014	33.025	1.287				34.312
2015	22.649					22.649
2016	3.467		13.079	1.144		17.690
2017			16.685	16.958	455	34.098
2018	10.419	336	4.185	11.962	236	27.138
2019				18.854	364	19.218
2020	56.217	2.046		7.639	446	66.348
2021	4.716	744		28.453	307	34.220
Toplam	350.140	12.485	33.949	85.010	1.808	483.392

I. Güçlendirilecek Okullarda Güçlendirme Öncesi Yürütülen Sosyal Rehberlik Çalışmaları

Güçlendirme çalışmaları öncesinde öğretmen, öğrenci, veli ve okul aile birliği üyelerine yönelik olarak hedef gruplara göre farklılaştırılmış seminerlerde aşağıdaki bilgiler verilmektedir:

- Güçlendirme nedir? Güçlendirme kararı nasıl verilir?
- Güçlendirme çalışmalarının temel amacı nedir?
- Güçlendirme nasıl yapılacak? Güçlendirme ile binalarda hangi işlemler yapılır?
- Okulumuz neden güçlendiriliyor?
- Çalışmalar kaç ay sürecek? Eğitim aksayacak mı?
- Çocuklarımıza nasıl destek olabiliriz?

Seminerler sırasında ise katılımcılara eğitim materyalleri dağıtılmaktadır:

- “Geleceğimizi Güçlendiriyoruz” Broşürü
- “Tehlike Avı” Çizgi Filmi

Bu çalışmalarla 513 okulda 350.140 kişiye ulaşılmış ve 797.216 eğitim materyali dağıtılmıştır:

Yıl	Okul	Materyal	Veli	Öğretmen	Öğrenci	Toplam Katılımcı
2009	85	350.868	15.073	3.202	64.640	82.915
2010	118	167.645	16.279	4.101	64.922	85.302
2011	54	71.075	4.246	1.684	23.150	29.080
2012	35	51.352	2.163	1.319	10.858	14.340
2013	37	35.870	1.099	977	5.934	8.010
2014	42	53.836	2.716	1.034	29.275	33.025
2015	42	42.000	3.250	1.110	18.289	22.649
2016	9	10.000	667	357	2.443	3.467
2018	13	14.570	541	370	9.508	10.419
2020	68		5.710	1.449	49.058	56.217
2021	10		250	629	3.837	4.716
Toplam	513	797.216	51.994	16.232	281.914	350.140

II. Yeniden Yapılacak Okullarda Yapım Öncesi Yürütülen Sosyal Rehberlik Çalışmaları

2017 yılından itibaren sosyal rehberlik çalışması kapsamına yeniden yapılan okullar da alınmıştır. Yeniden yapım öncesinde öğretmen, öğrenci, veli ve okul aile birliği üyelerine yönelik olarak hedef gruplara göre farklılaştırılmış seminerlerde aşağıdaki bilgiler verilmektedir:

- Yeniden Yapım Çalışmalarının Temel Amacı nedir?
- Yeniden Yapım Öncesi ve Sonrası Okulumuz
- Yeniden Yapım Süreci Nedir?
- Afetlere Hazırlık ve Eğitime Katkıları Nelerdir?
- Güvenli Yaşam Kültürü ve 8 Adım
- Deprem Öncesi-Sırası ve Sonrasında Yapılması Gerekenler

Bu çalışmalarla 57 okulda 33.949 kişiye ulaşılmış ve 43.780 eğitim materyali dağıtılmıştır:

Yıl	Okul	Materyal	Veli	Öğretmen	Öğrenci	Toplam Katılımcı
2017	23	19.730	1.020	759	11.300	13.079
2018	23	18.850	2.117	596	13.972	16.685
2019	11	5.200	501	241	3.443	4.185
Toplam	57	43.780	3.638	1.596	28.715	33.949

III. Yeniden Yapılan Okullarda Yapım Sonrası Yürütülen Sosyal Rehberlik Çalışmaları

Okulların yeniden yapılmasının tamamlanıp eğitim ve öğretimin yeniden başlamasını takiben, ilgili okula özel olarak hazırlanmış sunum ve eğitim materyalleriyle birlikte seminerler düzenlenmekte, okullarının kazandığı yeni özellikler katılımcılara aktarılmaktadır.

Ayrıca okul yöneticileri geçici ve kesin kabul süreçleri konusunda bilgilendirilmekte, okullarına özel tüm altyapıyla ilgili elektrik ve mekanik kontrol listeleri kendileriyle paylaşılmaktadır.



Bu çalışmalarla 101 okulda 85.010 kişiye ulaşılmış ve 90.200 eğitim materyali dağıtılmıştır:

Yıl	Okul	Materyal	Veli	Öğretmen	Öğrenci	Toplam Katılımcı
2016	1	1.500		34	1.110	1.144
2017	25	23.250	400	677	15.881	16.958
2018	14	14.450	255	417	11.290	11.962
2019	22	22.950	260	602	17.992	18.854
2020	9	8.150	375	254	7.010	7.639
2021	30	19.900	1.912	801	25.740	28.453
Toplam	101	90.200	3.202	2.785	79.023	85.010

Güçlendirilen / Yeniden Yapılan Okullara Ev Sahipliği Yapan Okullarda Yürütülen Sosyal Rehberlik Çalışmaları

Sosyal rehberlik çalışmaları kapsamında güçlendirilecek / yeniden yapılacak okulların öğrencilerine ev sahipliği yapacak olan okulların öğretmenlerine yönelik olarak da seminerler düzenlenmektedir:

IV. Güçlendirilen Okulların Ev Sahibi Okulları

Yıl	Okul	Materyal	Öğretmen
2009	90	207.345	2.580
2010	98	4.132	3.013
2011	56	5.750	1.761
2013	23	1.398	718
2014	49	2.307	1.287
2017			
2018	10	488	336
2019			
2020	75		2.046
2021	10		744
Toplam	411	221.420	12.485

V. Yeniden Yapılan Okulların Ev Sahibi Okulları

Okul	Materyal	Öğretmen
16	653	455
11	390	236
15	491	364
21	44	446
4		307
67	1.578	1.808

Güçlendirme ve yeniden yapım faaliyetlerinde yapılan bu çalışmalara, bunlardan yararlanacak kişilerin fikirlerini de dahil edilmekte, yeni projeler gelen geribildirimler dikkate alınarak şekillendirilmektedir. Güçlendirme çalışmaları sonrasında ilgili taraflarla yapılan görüşme ve anketlerle algının nasıl değiştiği okul, kriter ve bölge bazında gözlemlenmekte, elde edilen pozitif artış simgeleyen sonuçlar sonraki çalışmalar için kullanarak daha iyi uygulamalara imza atılması hedeflenmektedir.

Bileşeni

İmar ve Yapı Mevzuatının Etkin Uygulanması

Depreme karşı hazırlık çalışmaları kapsamında, kamu binalarının depreme karşı yapısal iyileştirmelerinin yanı sıra belediyelerin yapı ruhsatı verme ve planlama süreçlerine ait uygulamalarda karşılaştıkları sorunları tespit ederek çözüme kavuşturulmasına destek olma amacıyla yürütülmüştür.

Pilot belediyeler olarak seçilen Bağcılar ve Pendik belediyelerinde tapu, ruhsat, beyanlar, dijital imar arşivindeki belgelerle numarataj bilgileri eşleştirilmiş, vatandaşlara daha kaliteli hizmet verilebilmesi için elektronik doküman yönetim sistemi, hizmet masası ve çağrı merkezinin kurulmasına yönelik altyapı çalışmaları yapılmıştır. Böylece imar ve yapı ruhsatı verme süresi oldukça kısalarak şeffaf, izlenebilir ve sürdürülebilir bir hizmet sunulmaya başlanmıştır. İnşaat ve yapı denetim süreçleri elektronik ortamda izlenebilir ve raporlanabilir hale gelmiştir.

T.C. Çevre ve Şehircilik Bakanlığı ile birlikte 3.631 inşaat mühendisine, 2007 yılında yürürlüğe giren 'Deprem Bölgelerinde Yapılacak Binalar Hakkında Esaslar' başlıklı yönetmelik hakkında eğitimler verilmiştir. Eğitimler yalnızca İstanbul ile sınırlı tutulmayarak, Türkiye'nin dört bir yanında düzenlenmiştir.



C1 Halkın Bilgilendirilmesi ve Eğitimi



C2 İnşaat Mühendislerinin Eğitimi



C3 İnşaat Ruhsatı Süreçlerinin Etkin Hale Getirilmesi

C1. Halkın Bilgilendirilmesi ve Eğitimi

Güvenli Şehir Güvenli Yaşam Eğitimleri” olarak isimlendirilen eğitimlerde, afete hazırlık, yapısal ve kentsel riskler, alınabilecek önlemler ile belediye ve topluma düşen görevler konusunda katılımcıların farkındalık düzeylerinin artırılması hedeflenmiştir.

Bu kapsamda belediye düzeyinde, karar vericiler, teknik elemanlar ve toplum temsilcileri olmak üzere 3 hedef gruba yönelik eğitim konuları ve materyalleri hazırlanarak, pilot belediyelerde test eğitimleri düzenlenmiştir. Test eğitimleri sonrasında katılımcılardan gelen geribildirimler ile eğitim materyalleri hazırlanarak eğitim akışı son haline getirilmiştir.

İmar Mevzuatının Etkin Uygulanması için Kamuoyu Bilinçlendirme Kampanyaları ve Eğitim Materyallerinin Tasarlanması ve Uygulanması (2007-2009)

1. 3 Toplum Eğitim Modülü
2. Güvenli Şehir Güvenli Yaşam Eğitimleri

1. Toplum Eğitim Modülleri

Kitap, afiş, broşür, bilgi kartı ve sunumlardan oluşan setler halinde 3 toplum eğitim modülünün Türkçe ve İngilizce versiyonları hazırlanmıştır:

Türkçe Versiyon

- Afet Zararlarını Azaltmaya Yönelik Şehir Planlama ve Yapılaşma (Yerel Yöneticiler İçin)
- Afet Zararlarını Azaltmaya Yönelik Şehir Planlama ve Yapılaşma (Teknik Elemanlar İçin)
- Afet Zararlarını Azaltmaya Yönelik Şehir Planlama ve Yapılaşma (Toplum Temsilcileri İçin)

İngilizce Versiyon

- Urban Planning and Construction for Disaster Mitigation (for Local Decision Makers)
- Urban Planning and Construction for Disaster Mitigation (for Technical Staff)
- Urban Planning and Construction for Disaster Mitigation (for Community Representatives)



2. Afet Zararlarını Azaltmaya Yönelik Şehir Planlama ve Yapılaşmanın Önemi: Güvenli Şehir Güvenli Yaşam Eğitimleri

Şehirlerde doğal tehlikelere bağlı olarak ortaya çıkabilecek risklerin azaltılması, güvenli yerleşme alanlarının ve afete hazırlık bilincinin oluşturulmasına yönelik katılımcı ve kolektif bir yaklaşımı içeren **Güvenli Şehir Güvenli Yaşam** eğitimleri Bağcılar ve Pendik Belediyelerinde düzenlenmiştir.

Hedef Kitle

- Yerel yöneticiler
- Teknik elemanlar
- Toplum Temsilcileri
 - Okul Müdürleri
 - Öğretmenler
 - Sivil Toplum Liderleri
 - Sağlık Ocağı Personeli- Doktorlar
 - İmamlar
 - Muhtarlar
 - Mahalle Halkı

İçerik

- Afet Zararlarını Azaltma
 - Stratejiler
 - Araçlar
 - Kentsel Planlama
 - Yapım Süreci
 - Mevcut Yapı Stoku
 - Arazi kullanımı, ulaşım ve altyapı planlaması
 - Sürdürülebilir Kentsel Planlama
- Yapısal Riskler
- Yeni Binalar için Yapı Güvenliği

Yaygınlaştırma Faaliyetleri


İlçe	Yerel Yöneticiler	Teknik Elemanlar	Toplum Temsilcileri	Ortaklaştırma Toplantısı	İlçe Toplamı
Bağcılar	56	21	320	17	414
Pendik	65	20	222	23	330
Toplam	121	41	542	40	744

C2. İnşaat Mühendislerinin Eğitimi

Uygulama Kurumu olan T.C. Çevre ve Şehircilik Bakanlığı ile İPKB arasında İSMEP kapsamında 8 Haziran 2007’de imzalanan protokolce Türkiye genelindeki inşaat mühendislerinin 6 Mart 2007’de yürürlüğe giren “Deprem Bölgelerinde Yapılacak Binalar Hakkında Yönetmelik”le ilgili gerekli eğitimleri almaları amaçlanmıştır.

Eğitimin Temel Konuları

- Deprem mühendisliğinde temel kavramlar
- Deprem etkisindeki binalarda hesap esasları
- Deprem etkisindeki betonarme binalar
- Deprem etkisindeki çelik binalar
- Deprem etkisindeki mevcut binaların değerlendirme ve güçlendirilmesi
- Deprem etkisindeki yığma binalar
- Örnek bölümü
 - Yeni betonarme binaların tasarım örnekleri
 - Yeni çelik binaların tasarım örnekleri
 - Betonarme binaların değerlendirme ve güçlendirme örnekleri
 - Yığma binaların tasarım, değerlendirme ve güçlendirme örnekleri



Söz konusu yönetmeliğin içeriği ve uygulanması konularındaki bilgi eksikliğini giderilmesine yönelik düzenlenen bu eğitimler ile Türkiye genelinde Mart 2012 tarihi itibarıyla toplam 3.631 inşaat mühendisinin eğitimi tamamlanmıştır.

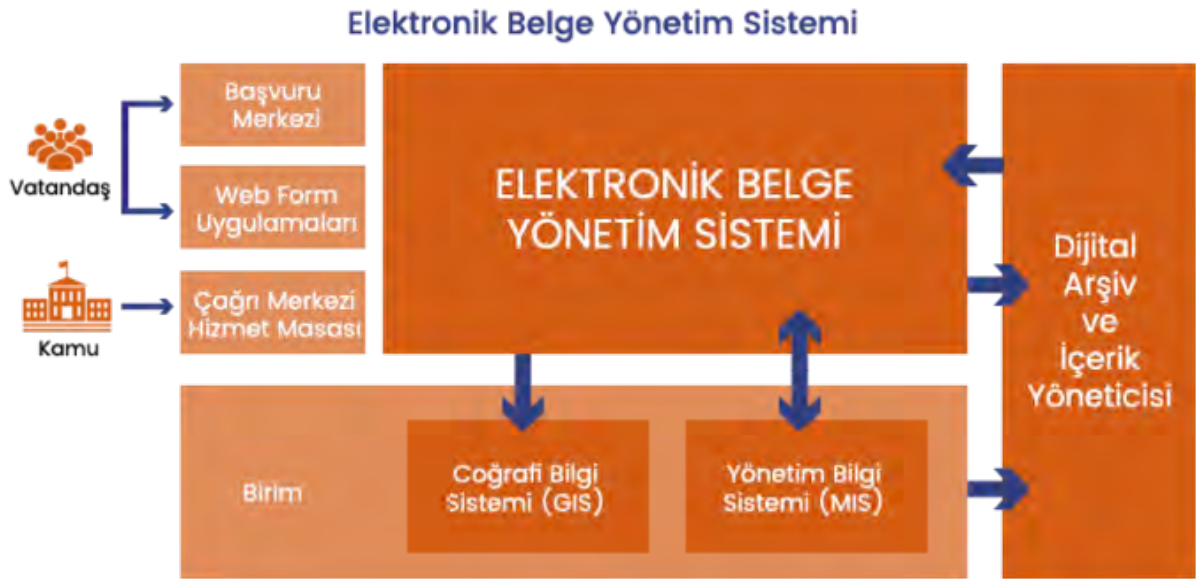
C3. İnşaat Ruhsatı Süreçlerinin Etkin Hale Getirilmesi

Depreme hazırlık kapsamında inşaat ruhsatı süreçlerine dahil olan tarafların daha şeffaf ve etkin bir sistem içerisinde çalışmasının önemi büyüktür. İSMEP kapsamında yerel düzeyde çalışma yapılan belediyelerde, bu alanda pek çok yeniliğin hayata geçmesi sağlanmıştır.

Bağcılar ve Pendik Belediyelerinde başlatılan pilot uygulamalarla bu belediyelerin mevcut yapı ruhsatı ve denetim süreçlerinin daha etkin şekilde yürütülmesi desteklenmiştir.

Bu kapsamda, kent bilgi sisteminin kurulmasına yönelik coğrafi tabanlı verilerin düzenlenmesi ve bu verilerin mekânsal olmayan verilerle entegrasyonu sağlanmıştır. Tapu, ruhsat, beyanlar ile dijital imar arşivindeki belgeleri ulusal adres veri tabanı ile uyumlu şekilde numarataj bilgileriyle eşleştirmiştir. Aynı zamanda belediyede, ilgili müdürlükler içinde ve müdürlükler arasındaki iş akışlarının düzenlenmesi ve vatandaşlarımıza daha iyi hizmet verme kapasitesinin artırılması amacıyla elektronik doküman yönetim sistemi, hizmet masası ve çağrı merkezinin kurulmasına yönelik altyapı çalışmaları da gerçekleştirilmiştir.

Ruhsat süreçlerindeki imar planı, yapı ruhsatı, denetim raporları gibi üretilmiş olan tüm evrak, dijital ortama aktarılarak, dijital imar arşivi oluşturulmuştur. E-imza ile desteklenen elektronik doküman yönetim sistemi ile tüm ilgili doküman ve evrakların dijital ortamda dolaşımı ve üretilmesi sağlanmıştır.



Belediyelerin e-belediyeçilik çalışmalarını tamamlayıcı şekilde kurgulanan bu çalışmalarla belediye çalışanları artık fiziksel olarak evraka ihtiyaç duymadan, daha kısa sürede dosyalara bilgisayarlarından ulaşabilmekte ve işlemleri çok daha hızlı bir şekilde yapabilmektedir. Vatandaşlar da belediyeye gelmeden başvurularını, talep ve şikayetlerini web sitesi ve çağrı merkezi aracılığıyla belediyeye ulaştırabilmekte ve takip edebilmektedir.

İSMEP Ekonomik Etki

Hesaplanan Faydalar

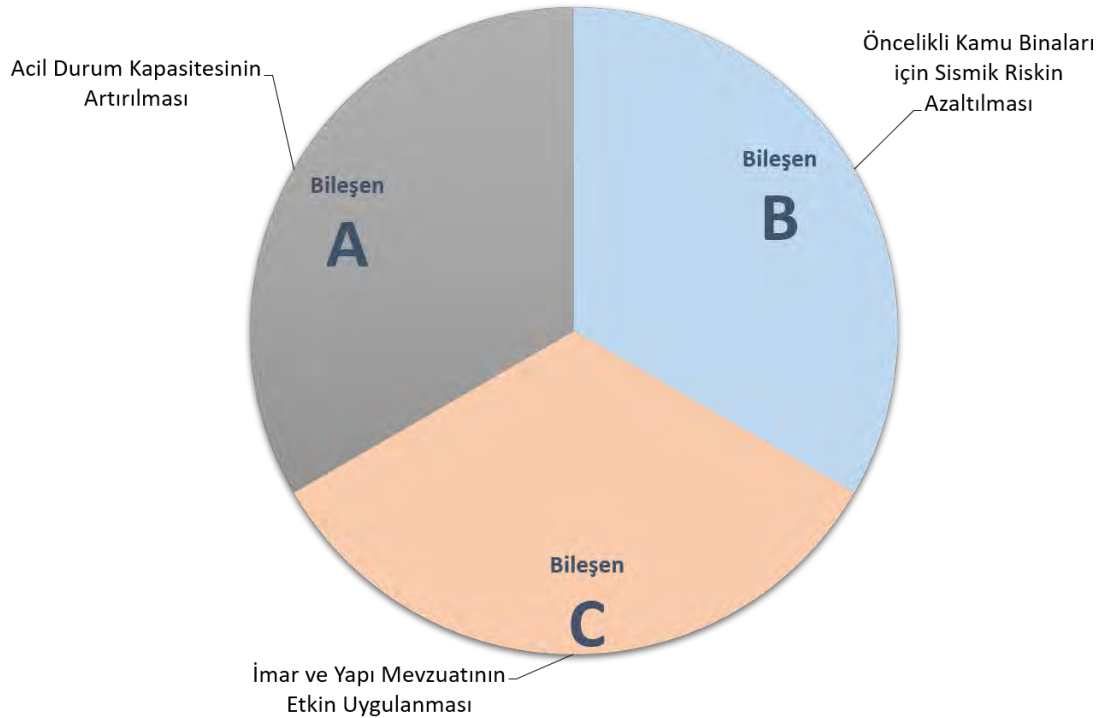
1999 Marmara Depremi'nin ekonomik açıdan ülkemize yansımalarına bakıldığında, 45 saniyelik bu doğa olayının, Türkiye'nin GSMH'nin %5'ini de beraberinde götürdüğü görülmektedir.

Son yıllarda açıklanan büyüme rakamlarına bakıldığında, ülkenin yıllık büyümesinin de bu rakama yakın olduğu düşünülürse, zararın boyutları daha net anlaşılmaktadır.

Böylesi bir afetin İstanbul'da gerçekleşmesi durumunda, doğrudan vereceği zararın Swiss Re'nin bir çalışmasına² göre en az 120 Milyar USD olacağı, ancak sonrasında sanayinin, ithalatın ve ihracatın sektöre uğradığı da düşünüldüğünde, dolaylı zararlarıyla birlikte Türkiye'nin yıllar süren büyümesini yok edeceği öngörülmektedir.

İSMEP çalışmalarının en temel amaçlarından biri, olası bir depremde İstanbul'un maruz kalacağı ekonomik zararın azaltılmasıdır.

Bu kapsamda, halk eğitimleriyle oluşturulmaya çalışılan farkındalıkla İstanbulluların yaşam alanlarında alacakları bireysel tedbirler ile konut ve işyerlerinin depreme dayanıklılığını sorgulamalarının, kamu binalarında yapılan güçlendirme ve yeniden yapım çalışmalarının, mühendislerin deprem bölgelerinde yapılacak binalarla ilgili yönetmeliğe dair aldıkları eğitimlerin tümünün olası bir depremde İstanbul'un maruz kalacağı ekonomik zararı da azaltacağı öngörülmektedir.



Bunun yanı sıra, İstanbul'da birçok sektörle (eğitim, sağlık, inşaat, sosyo-ekonomik, vb.) yapılan çalışmalar sonucunda dolaylı bir ekonomi yaratılmaktadır.

² Risky Cities: Istanbul, Swiss Re Corporate Real Estate & Logistics, 2015

https://www.swissre.com/dam/jcr:b75ffe6a-eff9-415e-b822-ba3bae71b316/risky_cities_istanbul.pdf

Hesaplarda Yer Almayan İlave Faydalar

Ekonomik olarak ölçülebilir katkının yanı sıra, güçlendirme ve yeniden yapım çalışmalarıyla depreme karşı dayanıklı hale getirilen kamu binalarının olası bir afetten sonra ayakta kalmasının önemi afet sonrası iyileştirme çalışmaları açısından büyük önem taşımaktadır.

Depreme karşı güçlendirilmiş okullar, bir yandan afet nedeniyle meydana gelebilecek can kayıpları ve yaralanmaları önlerken diğer yandan afet sonrasında güvenli toplanma alanları olarak kullanılabilir ve eğitimin kesintisiz olarak devam etmesi sağlanacaktır. Çalışmalarla okullarda sağlanan kaliteli ve modern altyapının da hâlihazırda eğitime olan katkısı tartışılmazdır. Ayrıca yenilenen altyapı ile okulların bakım ve onarım masrafları önemli ölçüde azalmaktadır.



Başta hastaneler olmak üzere kamu binalarının depreme karşı dayanıklı olması ve olası bir afet sonrasında faaliyetlerini kesintisiz olarak sürdürebiliyor olması müdahale aşamasındaki başarıya olduğu kadar halkın psikolojisine de olumlu olarak yansımaktadır.

Yaralanmalardan kaynaklı üretim kayıplarının azalması ve etkin inşaat ruhsat süreci uygulamalarıyla İstanbulluların daha güvenli binalarda yaşamaları diğer faydalar arasında sayılabilir.

Yukarıda belirtilen etkiler matematiksel modelin içine dahil edilememiştir; dolayısıyla bu ek yararlı etkiler aşağıda sunulan ekonomik etki üzerine eklenebilecek olumlu etkilerdir.

İSMEP Toplam Etki (Baz Senaryo)

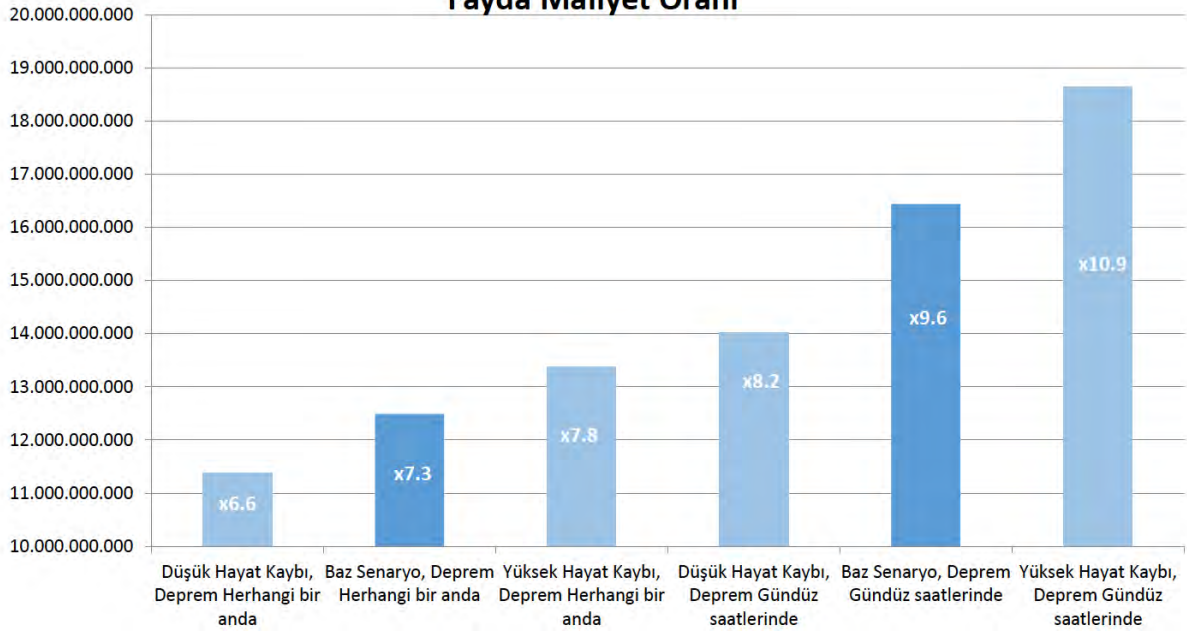
Risk azaltma çalışmalarının fayda sağlayıp sağlamadığının belirlenmesi kamu kaynaklarının verimli ve rasyonel bir biçimde harcanmasının temini açısından büyük önem arz etmektedir. İSMEP çalışmaları, kabul edilebilir riskin belirlenmesinde doğru yöntemleri izleyip kaynakların en uygun şekilde kullanılmasını sağlayan alternatifler arasında seçim yapılarak yürütülmektedir. Hem proje hazırlama hem de uygulama süreçlerinde Maliyet-Fayda Analizi gibi değerlendirme yöntemleri kullanılmaktadır.

İSMEP kapsamında bugüne kadar yürütülen çalışmalar sonucunda, ülke ekonomisinin net 11 Milyar Avrodan fazla bir ekonomik kayıptan kurtulacağı hesaplanmıştır. Farklı senaryolara göre değişmek üzere yapılan her 1 TL yatırım ortalama 8 TL'lik fayda sağlamaktadır.

Aşağıdaki grafik içerisinde farklı deprem senaryolarına göre Fayda-Maliyet Oranları gösterilmektedir:

Bileşen	Ekonomik Etki (Avro)	Kredi Tutarı (Avro)	Kredilerin Bugünkü Değeri (Avro)	Toplam Net Etki
A	1,102,152,953	87,594,185	70,249,755	1,031,903,198
B	11,118,308,388	1,621,144,686	1,181,323,475	9,936,984,913
C	270,576,685	5,589,750	5,446,764	265,129,921
TOPLAM	12,491,038,026	1,714,328,620	1,257,019,994	11,234,018,032

Toplam Ekonomik Etki € Fayda Maliyet Oranı



Eğitim alın, "Güvenli Yaşam Görüşleri" arasına katılın.
www.guvenliyasam.org

